

Duševní a průmyslové vlastnictví

PIS PECHAL, s.r.o.

Veškerá práva vyhrazena
Postoupení třetím osobám není dovoleno

ZMĚNA		DATUM		PROVEDL		PODPIS	
HIP	ZOD. PROJEKTANT	VYPRACOVAL	KONTROLOVAL	PIS PECHAL, s.r.o. Projektové a inženýrské služby 602 00 BRNO, Lidická 42 tel: 731 482 865, 513 030 460, e-mail: pis@pechal.cz			
ING. VOJTĚCH KONEČNÝ	ING. MIROSLAV LOUČKA	ING. MIROSLAV LOUČKA	ING. ANTONÍN PECHAL, CSc.				
OBJEDNATEL				DATUM	LEDEN 2021	KRAJ	JIHOMORAVSKÝ
STAVBA				STUPEŇ	DUSP/PDPS	OKRES	BŘECLAV
				ČÍS.ZAK.	P2/046/220	MĚSTO	BŘECLAV
ČÁST				MĚŘÍTKO		FORMÁT	A4
OBJEKT				ČÍS.PŘÍLOHY		ČÍS.PARÉ	
E. DOKLADOVÁ ČÁST				E.1			
ZÁZNAMY A VYJÁDŘENÍ							

SEZNAM DOKLADŮ:

Subjekt	Datum	Č. jednací	Podstatná část vyjádření	Platnost	Strana
1. Gasnet	01.02.2021	5 002 302 750	... Nedojde ke střetu...v rozsahu území souhlasíme s povolením stavby...	01.02.2023	03.
2. Krajská hygienická stanice	01.02.2021	KHSJM 05441/2021/BV/HOK	... nejsou dotčené zájmy...závazné stanovisko se nevydává...	-	06.
3. PČR -kraj - dopravní značení	04.02.2021	KRPB-22086-1/ČJ	... souhlasí s úpravou komunikačních připojení...souhlasí s realizací stavby...	04.02.2023	07.
4. Nipi	04.02.2021	064210005	... k předložené dokumentaci nemáme žádné připomínky...	-	10.
5. HZS	11.02.2021	HSBM-4-4-2/4-POKŘ-2021	... souhlasné závazné stanovisko...	-	11.
6. KÚ Jihomoravského kraje, odbor životního prostředí	16.02.2021	JMK 21854/2021	... hodnocený záměr nemůže mít významný vliv...	-	12.
7. Ministerstvo obrany - Sekce ekonomická a majetková - OOÚZ	22.02.2021	108477/2021-1150-OÚU-BR	... souhlasí s realizací stavby dle přiložené dokumentace...	22.02.2023	14.
8. Rybáři - NN kabel	25.02.2021	-	... obecné podmínky pro realizaci stavby...	-	16.
9. MěÚ Břeclav - koordinované.stanovisko	25.02.2021	MUBR 25923/2021	... koordinované závazné stanovisko...všeobecné podmínky ochrany...	-	18.
10. Povodí Moravy	08.08.2022	PM-9192/2022/5203/Fi	... široký přehled podmínek realizace..	07.08.2024	21.
11. MěÚ Břeclav - § 17	14.10.2022	MUBR 163843/2022	... vydává souhlas podle ustanovení § 17...	-	26.
12. CETIN, a.s.	01.11.2022	822096/22	... nedojde ke střetu se sítí...souhlasí, aby Stavebník provedl stavbu...	31.10.2024	32.
13. T-Mobile CR a.s.	01.11.2022	E55038/22	... souhlasné stanovisko k vydání Územního souhlasu ... / rozhodnutí (Stavebního povolení) a následně souhlas s realizací stavby	01.11.2023	36.
14. Vodafone Czech Republic a.s.	01.11.2022	MW9910210858484421	... v zájmovém území se nenachází žádné sítě a souhlasí s realizací projektu...	01.11.2023	39.
15. E.ON Distribuce, a.s.	01.11.2022	E7456-26213699	... v zájmovém území se nenachází žádné zařízení ve vlastnictví EG.D	01.11.2024	40.
16. Türk Telekom International CZ s.r.o. v zast. CNL INVEST s.r.o.	01.11.2022	TUTE02078/22	... nedojde ke střetu se sítí...souhlasí, aby Stavebník provedl stavbu...	01.11.2023	42.
17. AGROTEC a.s.	01.11.2022	-	... Společnost AGROTEC, a.s. v zájmovém území neevduje žádné IS. Ve Vašem zájmovém území se v současné době nenachází síť...K Vámi předloženému	-	49.
18. Dial Telecom, a.s. (Quantcom)	01.11.2022	CR1085558	... záměru nemáme námitek, souhlasíme s vydáním rozhodnutí ve všech stupních projektové dokumentace.	01.11.2023	51.
19. NET4GAS, s.r.o.	01.11.2022	11847/22/OVP/N	NEZASAHUJE do bezpečnostního pásma VTL plynovodu a ochranného pásma telekomunikačního vedení NET4GAS, s.r.o...	01.11.2024	52.
20. ČEPS, a.s.	01.11.2022	09664/2022/CEPS	... se nenachází žádné zařízení přenosové soustavy, ani jeho ochranné pásmo...proto ... nemáme k záměru připomínky a se závěrem souhlasíme...	01.11.2024	54.
21. České Radiokomunikace, a.s.	04.11.2022	UPTS/OS/318272/2022	... Z hlediska stávající zájmů Českých Radiokomunikací a.s. nemáme ke shora uvedenému ... záměru žádné námítky či připomínky...	03.11.2024	58.
22. Nej.cz s.r.o.	04.11.2022	VYJNEJ-2022-13817-01	... Ve vyznačeném území se nenachází vedení a zařízení SEK a souhlasí se stavební akcí	04.11.2023	60.
23. MND a.s.	04.11.2022	895/22	... s vydáním společného územního rozhodnutí a stavebního povolení souhlasíme...	-	63.
24. TEPLO Břeclav s.r.o.	04.11.2022	-	... k projektové dokumentaci a stavbě nemáme námitek. V uvedené lokalitě nevlastníme ani ... neprovozujeme inženýrské sítě...	04.11.2023	64.
25. Starnet	04.11.2022	2 022 381 696	... že v uvedených lokalitách NEDOJDE ke střetu s našimi datovými sítěmi a nemáme k ní ... žádné připomínky...	05.05.2023	65.
26. LAMA GAS & OIL s.r.o.	15.11.2022	282/2022/JB	... V zájmovém území se nenachází žádné zařízení ve vl. Společnosti a ani nejdou dotčeny ... žádné oprávněné zájmy...	15.11.2024	66.
27. OPTILINE a.s., zast. SITEL, spol. s r.o.	29.11.2022	1412202324	... Vám sděluje, že ve vyznačeném ... v zájmovém území se nenachází žádná podzemní komunikační vedení a zařízení...Souhlasíme s vydáním pro tyto účely...	29.11.2023	68.
28. Vodovody a kanalizace Břeclav, a.s.	30.11.2022		... za předpokladu splnění výše uvedených požadavků souhlasíme...	29.11.2024	69.

naše značka
5002302750

vyřizuje
Jaroslav Kápička

datum
01.02.2021

PIS PECHAL, s.r.o.
Lidická 1876/42
60200 Brno

Věc:

Lávka Včelínek

K.ú. - p.č.: Břeclav

Stavebník: Město Břeclav, náměstí T. G. Masaryka 42/3, 69002 Břeclav

Účel stanoviska: Povolení stavby - stavební režim (ÚR+SP)

GasNet, s.r.o., jako provozovatel distribuční soustavy (PDS) a technické infrastruktury, zastoupený GasNet Služby, s.r.o., vydává toto stanovisko:

V zájmovém území vyznačeném v příloze tohoto stanoviska, nejsou umístěna žádná provozovaná plynárenská zařízení a plynovodní přípojky ve vlastnictví nebo správě GasNet, s.r.o.. Mohou se zde nacházet plynárenská zařízení jiných vlastníků či správců, případně i dlouhodobě nefunkční/neprovozovaná plynárenská zařízení bez dostupných informací o jejich poloze a vlastnictví.

V rozsahu území vyznačeného v příloze souhlasíme s povolením stavby dle zákona 183/2006 Sb. ve znění pozdějších předpisů např. s vydáním územního rozhodnutí, zjednodušeným územním řízením, vydáním územního souhlasu, uzavřením veřejnoprávní smlouvy, ohlášením, stavebním povolením, veřejnoprávní smlouvou o provedení stavby nebo oznámením stavebního záměru s certifikátem autorizovaného inspektora.

V případě uzavření veřejnoprávní smlouvy nebude GasNet, s.r.o. ani GasNet Služby, s.r.o., jako zmocněnec GasNet, s.r.o., účastníkem územního ani stavebního řízení a nebudou uvedeni ve třetích osobách veřejnoprávní smlouvy.

Platí pouze pro území vyznačené v příloze tohoto stanoviska a to 24 měsíců ode dne jeho vydání.

Stanovisko bylo vygenerováno na základě vaší žádosti automaticky.

V případě dotčení pozemku v majetku společnosti GasNet, s.r.o. je třeba dále projednat smluvní vztah k tomuto pozemku.

Kontakt na projednání naleznete na adrese www.gasnet.cz/cs/kontaktni-system/, činnost "Smluvní vztahy - pozemky a budovy plynárenských zařízení", případně na Zákaznické lince GasNet 555 90 10 10.

GasNet Služby, s.r.o.

Plynárenská 499/1 · Zábřovice · 602 00 Brno · T 555 90 10 10 · www.gasnet.cz

IČ: 27935311 · DIČ: CZ27935311

Zápis do obchodního rejstříku: Krajský soud v Brně, sp. zn. C 57165, dne 26. 7. 2007

Certificate of incorporation: Regional Court in Brno, ref. number C 57165, on 26th July 2007

Zákaznická linka GasNet 555 90 10 10, info@gasnet.cz, www.gasnet.cz

Za správnost a úplnost dokumentace předložené s žádostí včetně jejího souladu s platnými předpisy plně zodpovídá její zpracovatel. Stanovisko nenahrazuje případná další stanoviska k jiným částem stavby.

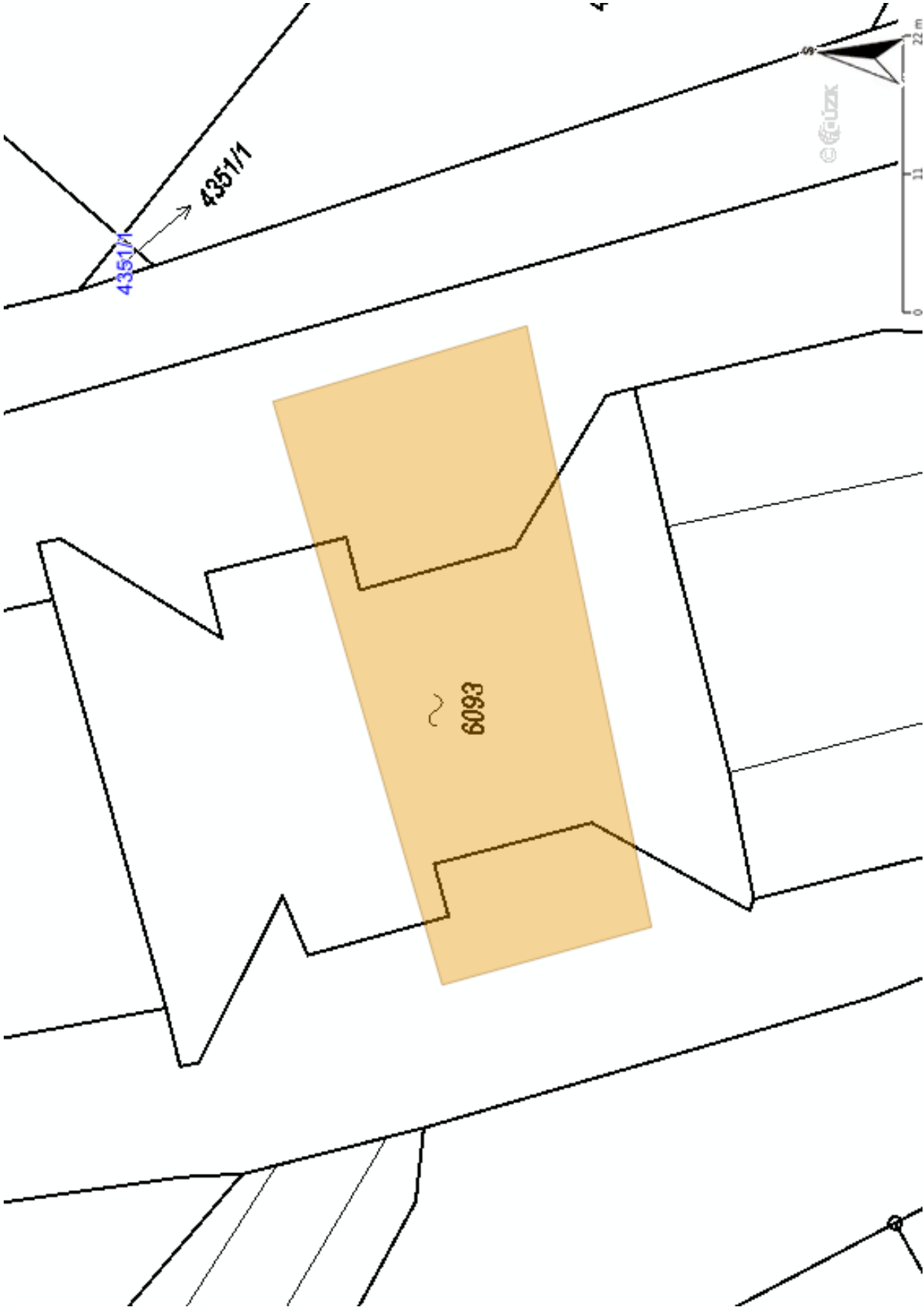
V případě další korespondence nebo jednání (např. změna stavby) uvádějte naši značku - 5002302750 a datum tohoto stanoviska. Kontakty jsou k dispozici na <https://www.gasnet.cz/cs/kontaktni-system/>.
















































































GasNet, s.r.o.
zastoupená společností GasNet Služby, s.r.o., IČ 27935311
Jaroslav Kápička
Vedoucí zpracování externích požadavků
Odbor zpracování externích požadavků

Přílohy: Orientační zakres plynárenského zařízení

Provozovatel DS: GasNet, s.r.o.; Stavebník: Město Břeclav, náměstí T. G. Masaryka 42/3, 69002 Břeclav. K.ú.: Břeclav.



Legenda:

 NTL	 STL	 VTL	 VVTL				linie
							plynovodu
							regulační stanice
							ochranné zařízení
							kabel
							elektropřípojka
							kabel protikorozní ochrany
							anodové uzemnění
							stanice katodové ochrany
							pásmo vlivu anodového uzemnění SKAO
							neplynovodní zařízení/linie/
							b

Číslo jednací: KHSJM 05441/2021/BV/HOK
Spisová značka: S-KHSJM 05266/2021

Vyřizuje: Ing. Marcela Ptáčková
Telefon: 519 305 146
E-mail: marcela.ptackova@khsbrno.cz

Datovou zprávou

Ing. Miroslav Loučka
PIS Pechal, s.r.o.
Lidická 1876/42
602 00 BRNO
ID datové zprávy: pps697y

V Břeclavi dne 1. února 2021

**DOKUMENTACE KE SPOLEČNÉMU ÚZEMNÍMU A STAVEBNÍMU
ŘÍZENÍ NA STAVBU "LÁVKA VČELÍNEK NA POZEMCÍCH
PARC. Č. 6093, 6188 A 6190 V K. Ú. BŘECLAV"**

Na základě podání investora stavby Města Břeclav, Náměstí T. G. Masaryka 42/3, 690 02 Břeclav, zastoupeného na základě předložené plné moci ze dne 30. 11. 2020 Ing. Miroslavem Loučkou, PIS Pechal, s.r.o., Lidická 1876/42, 602 00 Brno, podaného dne 1. 2. 2021, posoudila Krajská hygienická stanice Jihomoravského kraje se sídlem v Brně (dále jen „KHS JmK“), předloženou dokumentaci ke společnému územnímu a stavebnímu řízení na stavbu "Lávka Včelínek na pozemcích parc. č. 6093, 6188 a 6190 v k. ú. Břeclav", kdy máte za to, že KHS je v této věci dotčeným správním úřadem ve smyslu § 77 zákona č. 258/2000 Sb., o ochraně veřejného zdraví a o změně některých souvisejících zákonů ve znění pozdějších předpisů, a § 4 odst. 2 písm. a) zák. č. 183/2006 Sb., stavební zákon ve znění pozdějších předpisů.

Orgán ochrany veřejného zdraví konstatuje, že ve výše uvedené záležitosti, s přihlédnutím k jejímu charakteru (umístění drobné stavby lávky pro pěší a cyklisty zcela mimo obytnou zástavbu) nejsou dotčeny zájmy chráněné zákonem č. 258/2000 Sb., o ochraně veřejného zdraví a o změně některých souvisejících zákonů, ve znění pozdějších předpisů, a proto se závazné stanovisko nevydává.

(podepsáno elektronicky)
Ing. Jaroslava Švarcová
vedoucí oddělení
hygieny obecné a komunální
územního pracoviště Břeclav a Hodonín

Rozdělovník:

1. Ing. Miroslav Loučka, PIS Pechal, s.r.o., Lidická 1876/42, 602 00 Brno, ID datové schránky: pps697y
2. KHS JmK - spis



Pomáhat a chránit

KRAJSKÉ ŘEDITELSTVÍ POLICIE JIHOMORAVSKÉHO KRAJE

Územní odbor Břeclav
Dopravní inspektorát

7/69

Č. j. KRPB-22086-1/ČJ-2021-060406-KAM

Břeclav 4. února 2021

Počet stran: 2

Přílohy: 1/1

Městský úřad Břeclav
Oddělení dopravy a přestupkového řízení
nám. T.G.Masaryka 3
690 81 Břeclav**Závazné stanovisko - Policie ČR DI Břeclav**

Objekt: "Lávka Včelínek"

Místo k.ú. Břeclav

Investor: Město Břeclav, nám. T.G. Masaryka 3, 690 81 Břeclav

Žadatel: PIS PECHAL, s.r.o., Lidická 42, 602 00 Brno

Platné pro stupeň: společné územní a stavební řízení

Policie České republiky ve smyslu ustanovení § 10 odst. 4 písm. a), zákona č. 13/1997 Sb., o pozemních komunikacích, ve znění pozdějších předpisů, **SOUHLASÍ** s úpravou komunikačních připojení dle odsouhlasené dokumentace.

Dále Policie ČR, jako orgán státní správy, vykonávající činnost ve věcech bezpečnosti a plynulosti provozu na pozemních komunikacích, ve smyslu ustanovení § 16 odst. 2 písm. b) zák. č. 13/1997 Sb., o pozemních komunikacích, ve znění pozdějších předpisů, **SOUHLASÍ** s realizací stavby a vydáním společného územního a stavebního povolení na výše uvedenou stavbu. Stavební úpravy a jejich provedení musí být v souladu s platnými stavebně-technickými normami a předpisy. Provedením a zřízením stavby nesmí dojít k ohrožení bezpečnosti a plynulosti silničního provozu.

Pokud budou výše uvedené podmínky splněny, lze konstatovat, že návrh odpovídá obecným požadavkům na bezpečnost a plynulost provozu na pozemních komunikacích.

Toto vyjádření platí jen pro předloženou dokumentaci a pro rozsah akce v ní uvedený s tím, že se vyjadřujeme pouze ve vztahu k bezpečnosti a plynulosti silničního provozu na pozemních komunikacích v rámci dotčeného dopravního prostoru a veřejného prostranství v kontextu § 1 z. č. 12/1997 Sb., o bezpečnosti a plynulosti provozu na pozemních komunikacích ve znění jeho pozdějších změn a doplnění. Doba platnosti vyjádření končí uplynutím dvou kalendářních let od jeho vydání.

Národních hrdinů 18/15
690 16 Břeclav

www.policie.cz

Tel.: 974632255
E-mail: bv.di.sekret@pcr.cz
ID DS: jydaí6g

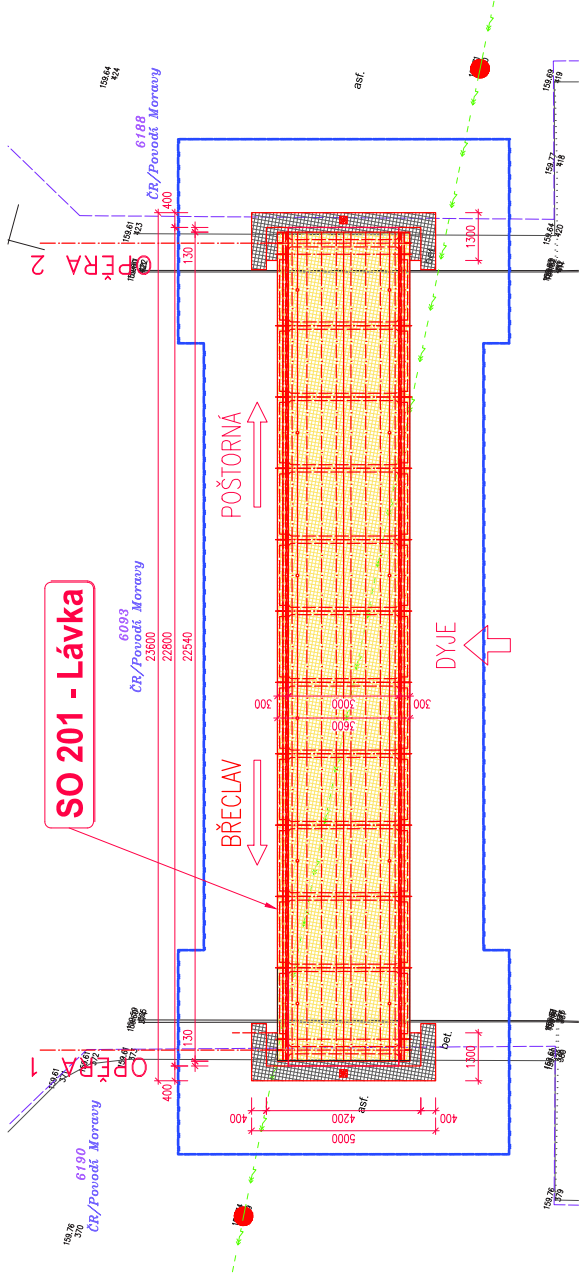
Dopravní inspektorát PČR Břeclav KŘP JmK není věcně příslušný k vydání vyjádření či stanoviska ve vztahu k majetku ve správě Policie ČR (např. inženýrských sítí, atp.). V případě potřeby vydání takového vyjádření či stanoviska je třeba se obrátit na Odbor správy nemovitého majetku, Kounicova 24, 611 32 Brno.

por. Ing. Zdeněk Kamenský
komisař

npor. Ing. Jiří Mach
vedoucí oddělení
schváleno elektronicky

KOORDINAČNÍ SITUAČNÍ VÝKRES

M 1:100



LEGENDA INŽENÝRSKÝCH SÍTÍ:

STAVAJÍCÍ SÍŤ:
— — — — —

LEGENDA PLOCH

BETONOVÉ KONSTRUKCE
OCELOVÉ KONSTRUKCE

LEGENDA KATASTRU:

HRANICE PARCEL DLE KN
HRANICE KATASTR. ÚZEMÍ
SLUČKOVÉ ČARY
6709/35
5075
MAJITEL PARCELY (ZKRÁCENĚ)
OBOD STAVENÍŠTĚ

LEGENDA MAPOVÝCH ZNAČEK

ZÁHRADA
ORNÁ PŮDA
KŘOVÍ
OKRASNÁ - PARK
NĚRODINÁ PŮDA
LOUKA
VINICE
BILBOARD
STROM LISTNATÝ
STROM JEHLIČNATÝ
VĚTRNÉ OSVĚTLENÍ
LEGENDA OSTATNÍ:
OBOD STAVENÍŠTĚ

SEZNAM STAV. OBJEKTŮ:

SO 201 - Lávka

KRPB-22086-1/ČJ-2021-060406-KAM

POLICIE ČESKÉ REPUBLIKY
KRAJSKÉ ŘEDITELSTVÍ POLICIE
JEDNOTKA ŘÍZENÍ KRAJSKÉ
DOPRAVNÍ SPRÁVY
000 18 BŘECLAV, MĚR, VĚRNOU 15



Výkový systém: Bv
Soutříděný systém: S - JTSK

Důležitá a průmyslová vlastnictví
PIS PECHAL, s.r.o.
Veliká práce vykonána
Postupně třetím osobám není dovoleno

ZMĚNA	HIP	ZOD. PROJEKTANT	VYPRACOVAL	KONTROLOVAL	PROVEDL	PODPIS
1	ING. JUDr. KONEČNÝ	ING. MIROSLAV LOUČKA	ING. MIROSLAV LOUČKA	ING. ANTONÍN PECHAL	ING. ANTONÍN PECHAL	PIS PECHAL, s.r.o.
2	ING. JUDr. KONEČNÝ	ING. MIROSLAV LOUČKA	ING. MIROSLAV LOUČKA	ING. ANTONÍN PECHAL	ING. ANTONÍN PECHAL	Projektové a inženýrské služby
3	ING. JUDr. KONEČNÝ	ING. MIROSLAV LOUČKA	ING. MIROSLAV LOUČKA	ING. ANTONÍN PECHAL	ING. ANTONÍN PECHAL	602 00 BRNO, Lidická 42
4	ING. JUDr. KONEČNÝ	ING. MIROSLAV LOUČKA	ING. MIROSLAV LOUČKA	ING. ANTONÍN PECHAL	ING. ANTONÍN PECHAL	tel. 731 482 865, 313 030 460, e-mail: pis@pechal.cz
DATUM	LEZEN 2021	KRAJ JIHOVÝSKÝ	OKRES BŘECLAV	STUPĚN DUSP/PDPS	MĚSTO BŘECLAV	DATUM
ČÍSLO ZAK.	P2/046/200	MĚSTO BŘECLAV	OKRES BŘECLAV	STUPĚN DUSP/PDPS	MĚSTO BŘECLAV	ČÍSLO ZAK.
MĚŘÍTKO 1:100	FORMÁT 30x40	ČÍSLO PRŮLOHY	ČÍSLO PARE	ČÍSLO PARE	ČÍSLO PARE	ČÍSLO PARE
ČÁST	C. SITUAČNÍ VÝKRESY	OBJEKT	KOORDINAČNÍ SITUAČNÍ VÝKRES	OBJEKT	KOORDINAČNÍ SITUAČNÍ VÝKRES	C.2

Zřizovatel obecně prospěšné společnosti: Národní institut pro integraci osob s omezenou schopností pohybu a orientace České republiky, o.s.

PIS PECHAL, s.r.o.

Lidická 42

602 00 Břeclav

Vaše žádost ze dne, značka:
28.01.2021

Naše značka:
064210005

Vyřizuje:
Ing. Kristina Tučková

dne:
02.02.2021

Věc: LÁVKA VČELÍNEK

Stanovisko k projektové dokumentaci pro spojené územní a stavební řízení

Na Vaše vyžádání jsme posoudili uvedenou stavbu z hlediska Stavebního zákona z. č. 183/2006 Sb., ve znění účinném k 1. 1. 2018., a prováděcích vyhlášek a zejména vyhlášky č. 398/2009 Sb., o obecných technických požadavcích zabezpečujících bezbariérové užívání staveb.

Místo stavby: Pohyblivý jez u Včelínku, Břeclav - Poštorná
Stavebník: Město Břeclav, Náměstí T.G.Masarky 42/3, 690 02 Břeclav
Projektant: PIS PECHAL, s.r.o., Lidická 42, 602 00 Břeclav
Datum: leden 2021 č. z. P2/046/220

Předmětem předložené dokumentace je novostavba lávky ve městě Břeclav na pomezí městských částí Břeclav a Poštorná. Celková délka lávky je 22,54 m a je tvořena konstrukcí o jednom prostém poli. Nosná konstrukce je tvořena dvojicí plnostěnných Vierendeelových nosníků. Pochozí plocha bude opatřena přímopochozí izolací. Volná šířka na lávce je 3,0 m. Lávka je volná, na krajích je zábrana proti vjezdu vozidel. Příčný sklon lávky je 2 %. Lávka je oboustranně opatřena zábradlím s madlem ve výšce 1120 mm.

Z hlediska plnění požadavků vyhlášky č. 398/2009 Sb., lze stavbu posuzovat dle ustanovení § 2 odst. 1 písm. a) - pozemní komunikace a veřejné prostranství c) - společných prostor a domovního vybavení bytového domu obsahujícího více než 3 byty

K předložené dokumentaci nemáme žádné připomínky.

Závěr: Předložená projektová dokumentace vyhovuje bezbariérovému přístupu. Stavební detaily a vybavení bezbariérovými prvky budou v realizační dokumentaci odpovídat vyhlášce č. 398/2009 Sb., včetně její přílohy a ČSN 73 6110 Projektování místních komunikací (změna z.1 z února 2010).

Proti vydání územního a stavebního povolení nemáme námitek.

S pozdravem

NIPi BEZBARIÉROVÉ PROSTŘEDÍ, o.p.s.
ODBOR SPRÁVY CELOSTÁTNÍ SÍTĚ
KONZULTAČNÍCH STŘEDISEK
ODBOBNÝ KONZULTANT

Ing. Kristina Tučková, odborný konzultant

Adr. střediska: TProjekt, Lanžhotská 3448/2 (budova RexCOM), 69002 Břeclav
774 400 054, tinat@email.cz

Činnost je realizována za podpory



MINISTERSTVO
PRO MÍSTNÍ
ROZVOJ ČR



Hasičský záchranný sbor Jihomoravského kraje
Územní odbor Břeclav, Smetanovo nábřeží 1040/13, 69002 Břeclav
Pracoviště prevence, ochrany obyvatel a krizového řízení

Ev. č.: HSBM-4-4-2/4-POKŘ-2021

Břeclav 11. 02. 2021

Počet listů: 1

Příloha: 1/PD

PIS PECHAL, s.r.o.

Lidická 1876/42

602 00 Brno

Závazné stanovisko dotčeného orgánu na úseku požární ochrany

Vyřizuje za HZS: por. Bc. Michal Garšic, komisař, tel.: 950 615 144, e-mail: michal.garsic@firebrno.cz

Název stavby: Lávka Včelínek

Místo stavby: k. ú. Břeclav, parc. č. 6190

Stavebník: Město Břeclav, náměstí T. G. Masaryka 42/3, 690 02 Břeclav

Předložená dokumentace pro společné územní a stavební řízení

zpracovatel: Ing. Miroslav Loučka, ČKAIT 1006589, datum zpracování: leden 2021.

Hasičský záchranný sbor Jihomoravského kraje jako věcně a místně příslušný dotčený orgán na úseku požární ochrany dle ustanovení § 7 odst. 4 zákona č. 320/2015 Sb., o Hasičském záchranném sboru České republiky a o změně některých zákonů (zákon o hasičském záchranném sboru), ve znění zákona č. 183/2017 Sb., a dle ustanovení § 26 odst. 2 písm. b) a ustanovení § 31 odst. 1 písm. b) zákona č. 133/1985 Sb., o požární ochraně, ve znění pozdějších předpisů (dále jen „zákon o požární ochraně“) posoudil v rozsahu níže uvedených dokladů výše uvedenou dokumentaci předloženou dne 04. 02. 2021 a vydává k ní v souladu s ustanovením § 31 odst. 3 zákona o požární ochraně a dále dle ustanovení § 149 odst. 1 zákona č. 500/2004 Sb., správního řádu, ve znění pozdějších předpisů

SOUHLASNÉ ZÁVAZNÉ STANOVISKO


Odůvodnění:

Hasičský záchranný sbor Jihomoravského kraje vycházel při vydání závazného stanoviska z těchto podkladů:

- požární bezpečnostní řešení nebo obdobný dokument (dále jen „PBR“):

zpracování PBR: leden 2021, projektant PBR: PIS PECHAL, s.r.o., Ing. Miroslav Loučka, ČKAIT 1006589

Posouzením předložené dokumentace v rozsahu požární bezpečnostního řešení nebo obdobného dokumentu dle ustanovení § 46 odst. 1 vyhlášky č. 246/2001 Sb., o stanovení podmínek požární bezpečnosti a výkonu státního požárního dozoru (vyhláška o požární prevenci), ve znění vyhlášky č. 221/2014 Sb., dospěl HZS Jihomoravského kraje k závěru, že PBR splňuje obsahové náležitosti dle ustanovení § 41 vyhlášky o požární prevenci. Z obsahu posouzeného PBR vyplývá, že jsou splněny technické podmínky požární ochrany kladené na danou stavbu vyhláškou č. 23/2008 Sb., o technických podmínkách požární ochrany staveb, ve znění vyhlášky č. 268/2011 Sb.


 plk. Ing. Jozef Dankovič
 ředitel územního odboru Břeclav
 HZS Jihomoravského kraje

HZS Jihomoravského kraje
 územní odbor Břeclav
 Smetanovo nábřeží 13, 690 02 Břeclav
 11

Krajský úřad Jihomoravského kraje
odbor životního prostředí
Žerotínovo náměstí 3, 601 82 Brno

Váš dopis zn.:	PIS PECHAL, s.r.o.
Ze dne:	Lidická 1876/42
Č. j.:	JMK 21851/2021
Sp. zn.:	S - JMK 17963/2021 OŽP/Haj
Vyřizuje:	Ing. Miroslav Hájek
Telefon:	541 654 124
Datum:	16.02.2021
	IČ: 02365952

Stanovisko orgánu ochrany přírody k možnosti existence významného vlivu záměru „Lávka Včelínek DUSP/PDPS“, k. ú. Břeclav, okres Břeclav, na lokality soustavy Natura 2000

Krajský úřad Jihomoravského kraje, odbor životního prostředí jako orgán ochrany přírody, příslušný podle ustanovení § 77a odst. 4 písm. n) zákona č. 114/1992 Sb., o ochraně přírody a krajiny, ve znění pozdějších předpisů, vyhodnotil na základě žádosti společnosti PIS PECHAL, s.r.o., Lidická 1876/42, 602 00 Praha 5, IČ: 02365952, podané dne 01.02.2021, možnosti vlivu výše uvedeného záměru na lokality soustavy Natura 2000 a vydává

s t a n o v i s k o

podle § 45i odstavce 1 téhož zákona v tom smyslu, že hodnocený záměr

n e m ů ž e m í t v ý z n a m n ý v l i v

na žádnou evropsky významnou lokalitu nebo ptačí oblast nacházející se v působnosti Krajského úřadu Jihomoravského kraje.

O d ů v o d n ě n í :

Výše uvedený závěr orgánu ochrany přírody vychází z úvahy, že hodnocený záměr, tj. vybudování lávky přes odlehčovací rameno Dyje v místě pohyblivého jezu u Včelínku, je sice lokalizován nedaleko území EVL Niva Dyje, ale svou věcnou povahou nemá potenciál způsobit významné přímé nebo nepřímé vlivy na její celistvost nebo předměty ochrany.

P o u č e n í :

Toto odůvodněné stanovisko se vydává postupem podle části čtvrté zákona č. 500/2004 Sb., správního řádu, ve znění pozdějších předpisů. Nejedná se o rozhodnutí ve správním řízení a nelze se proti němu odvolat. Za předpokladu zachování stávající právní úpravy a při dodržení parametrů a charakteristik záměru uvedených v podané žádosti má toto stanovisko neomezenou platnost.

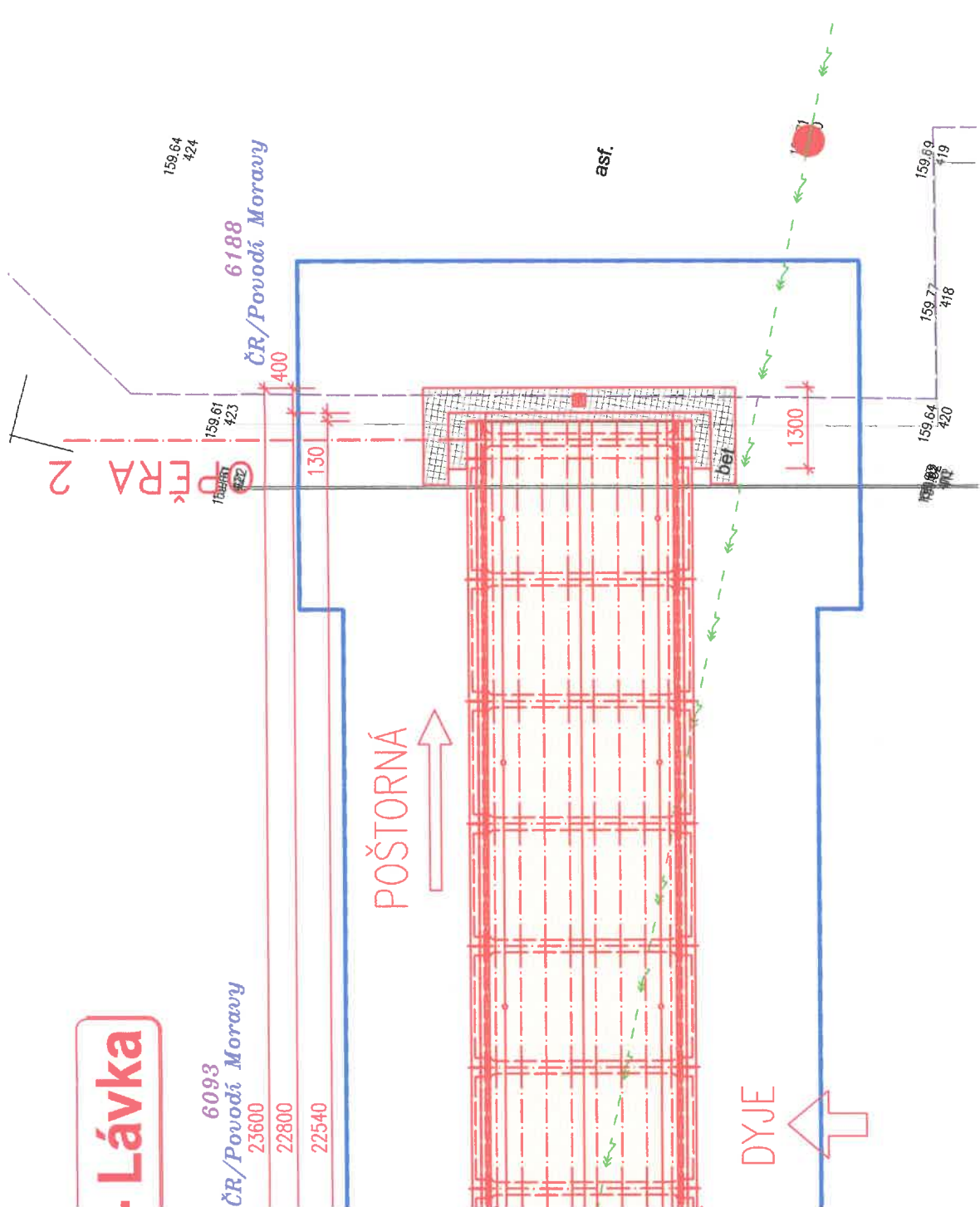
Tento správní akt nenahrazuje jiná správní opatření a rozhodnutí, která se k hodnocené aktivitě vydávají podle zvláštních právních předpisů.

Mgr. Petr Mach v. r.
vedoucí oddělení ochrany přírody a krajiny

Za správnost vyhotovení: Anna Foltová

SITUAČNÍ VÝKRES

14/69



Lávka

6093
ČR/Povodí Moravy
23600
22800
22540

ČR/Povodí Moravy

6188

POŠTORNÁ

DYJE

asf.

SEZNAM STAV. OBJEKTŮ:

SO 201 - Lávka

SNM MO

zastoupená Ing. Evou USTOHALOVOU

Oddělení ochrany územních zájmů

Souhlasí

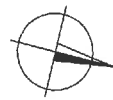
s realizací stavby dle přiložené dokumentace.

Tohoto stanovisko platí po dobu dvou let.

Sp. zn. 108477/2024 - M5D - 002-BR

Brno dne: 22. 02. 2024

- OPUŠTĚNÍ
- ANALIZAČNÍ VPUŠTĚNÍ
- OPUŠTĚNÍ
- OPRAVNÍ ZNAČKA
- OSTNÍ TABULE
- OSTNÍ
- ANALIZAČNÍ ŠACHTA
- TOŽÁR PŘÍHRADOVÝ
- LOUP BETON, DŘEVO, KOV
- RIENTÁČNÍ SL. NEROZLIŠENÝ
- RIENTÁČNÍ SL. PLYNOVÝ
- RIENTÁČNÍ SL. VODOVODNÍ



Výškový systém: Bp
Souřadnicový systém: S – JTSK

Duževní a průmyslové vlastnictví
PIS PECHAL, s.r.o.
Veškerá práva vyhrazena
Postoupiti třetím osobám není dovoleno

ZMĚNA	HIP	ZOD. PROJEKTANT	DATUM	PROVEDL	PODPIS
NG. JOUŘECH KONEČNÝ ING. MIROSLAV LOUČKA ING. MIROSLAV LOUČKA	ING. ANTONIN PECHAL, CSC.	ING. ANTONIN PECHAL, CSC.	ING. ANTONIN PECHAL, CSC.	ING. ANTONIN PECHAL, CSC.	ING. ANTONIN PECHAL, CSC.
OBUDNATEL	MĚSTO BŘECLAV	MĚSTO BŘECLAV	MĚSTO BŘECLAV	MĚSTO BŘECLAV	MĚSTO BŘECLAV
STAVBA	LÁVKA VČELÍNEK	LÁVKA VČELÍNEK	LÁVKA VČELÍNEK	LÁVKA VČELÍNEK	LÁVKA VČELÍNEK
ČÁST	C. SITUAČNÍ VÝKRESY	C. SITUAČNÍ VÝKRESY	C. SITUAČNÍ VÝKRESY	C. SITUAČNÍ VÝKRESY	C. SITUAČNÍ VÝKRESY
OBJEKT	KOORDINAČNÍ SITUAČNÍ VÝKRES	KOORDINAČNÍ SITUAČNÍ VÝKRES	KOORDINAČNÍ SITUAČNÍ VÝKRES	KOORDINAČNÍ SITUAČNÍ VÝKRES	KOORDINAČNÍ SITUAČNÍ VÝKRES
ČÍS. PŘÍLOHY	ČÍS. PŘÍLOHY	ČÍS. PŘÍLOHY	ČÍS. PŘÍLOHY	ČÍS. PŘÍLOHY	ČÍS. PŘÍLOHY
FORMÁT	FORMÁT	FORMÁT	FORMÁT	FORMÁT	FORMÁT

M 1:100

15/69



LEGENDA MAPOVÝCH ZNAČEK

ZAHRADA		VÝPUŠŤ
ORNÁ PŮDA		KANALIZAČNÍ VPUSŤ
KŘOVÍ		ŠOUPE
OKRASNÁ – PARK		DOPRAVNÍ ZNAČKA
NEPLODNÁ PŮDA		MÍSTNÍ TABULE
LOUKA		ZASTÁVKA
VINICE		KANALIZAČNÍ ŠACHTA
BILBOARD		STOŽÁR PŘÍHRADOVÝ
STROM LISTNATÝ		SLOUP BETON, DŘEVO, KOV
STROM JEHLIČNATÝ		ORIENTAČNÍ SL. NEROZLIŠENÝ
VŘEJINÉ OSVĚTLENÍ		ORIENTAČNÍ SL. PLYNOVÝ
		ORIENTAČNÍ SL. VODOVODNÍ

LEGENDA OSTATNÍ:



OBVOD STAVENIŠTĚ

LEGENDA INŽENÝRSKÝCH SÍTÍ:

STÁVAJÍCÍ SÍTĚ:

SNM MO
zastoupená Ing. Evou USTOHALOVOU
oddělení ochrany územních zájmů

quizzisch über den Inhalt der Briefe

Souhlasí

s realizací stavby dle přiložené dokumentace,

Toto stanovisko platí po dobu dvoch rokov:

SW. 2N. 108477/2021-1150-002-BR

22-02-2021

LEGENDA PLOCH

BETONOVÉ KONSTRUKCE
OCELOVÁ KONSTRUKCE

LEGENDA KATASTRU:

HRANICE PARCEL DLE KN
HRANICE KATASR. ÚZEMÍ
SLUŽBOVÉ ČÁRY

6709/35
ČÍSLO POZEMKOVÉ PARCELY DLE KN

SÚS
MAJITEL PARCELY (ZKRÁCENĚ)

Od: jaromír florus <jaromir.florus@seznam.cz>
Odesláno: čtvrtek 25. února 2021 13:45
Komu: Miroslav Loučka
Předmět: Re: Lávká Včelínek - žádost o vyjádření

Dobrý den pane inženýre,

po projednání vašeho mailu s rybářským hospodářem uvádím následující:

1. oznámení přerušení dodávky el. energie požadujeme oznámit 1 týden předem buď na můj kontakt nebo na hospodáře p. Hykla, mail david.hykl@seznam.cz, mobil 731 421 004
2. Jelikož nemáme odborně způsobilé osoby k manipulaci s el. zařízením, žádáme spolupráci s Eon
3. Na závěr věcná poznámka, zajistě víte, že na předmětné vedení je napojen i jez na odlehčovací rameni jehož správcem je Povodí Moravy

S pozdravem

JUDr. Jaromír Florus
jednatel MRS MO Břeclav

----- Původní e-mail -----

Od: Miroslav Loučka <miroslav.loucka@gmail.com>
Komu: jaromir.florus@seznam.cz
Datum: 25. 2. 2021 8:43:47
Předmět: Lávká Včelínek - žádost o vyjádření

Vážený pane doktore,

Komunikovali jsme spolu s ohledem na vedení přípojky NN k vašemu areálu u Včelínku. Máme vypracovaný projekt a potřeboval bych od Vás vyjádření ke stavbě s ohledem na stavební řízení. Zatím neznáme termín realizace, teprve bude běžet žádost o stavební povolení. Vás se de facto týkají části pouze s kabelem a popisem toho co a jak se s ním bude. Níže posílám body v dokumentaci které jsou pro Vás stěžejní. Samotná dokumentace je pak v pdf přiložena také. Pokud budete chtít dokumentaci v papíře, respektive pokud budou nějaký dotazy, či budete mít připomínky, tak se ozvěte, jsem břeclovák, takže se můžeme někde potkat a probrat co je třeba.

- Příloha C.2 - Koordinační situační výkres - zde je zřetelné vedení kabelu nad lávkou
- Příloha D_SO 201_01_Technická zpráva - str. 12 - krátký popis přerušení dodávky
- Příloha F.1_Odhad stavebních nákladů - neoceneny - položka 02730 - tato položka bude v rozpočtu a všechny náklady spojené s provedením přerušení dodávky elektřiny

Prosím tedy o Vaše písemné vyjádření. Specifikujte prosím přesně lhůtu před oznámením přerušení dodávky. Nevím jakým způsobem jste schopni vypnout elektřinu v kabelech, jestli k tomu není potřeba technika E.Onu nebo něco podobného, tak to případně také specifikujte.

Děkuji za vstřícnost a spolupráci, s pozdravem

PIS Pechal, s.r.o.
Lidická 42, 602 00 Brno
Tel.: 513 030 470
Mob.: 775 328 639
[E-mail:loucka@pechal.cz](mailto:loucka@pechal.cz)
<http://www.pechal.cz>



S00RX01HMG6

MĚSTSKÝ ÚŘAD BŘECLAV**nám. T.G.Masaryka 42/3**

690 81 Břeclav

SPIS. ZN.: MUBR-S/11773/2021/Pv
Č.J.: MUBR 25953/2021
VYŘIZUJE: Ing. Igor Pavlov
TEL.: 519311242
E-MAIL: igor.pavlov@breclav.eu
DATUM: 25.02.2021

KOORDINOVANÉ STANOVISKO

Městský úřad Břeclav, jako dotčený orgán příslušný podle § 136 zákona č. 500/2004 Sb., správní řád, ve znění pozdějších předpisů (dále jen "správní řád"), a podle dále uvedených ustanovení jednotlivých zvláštních zákonů, po posouzení žádosti, kterou dne 01.02.2021 podal

Město Břeclav, IČO 00283061, náměstí T. G. Masaryka č.p. 42/3, 690 02 Břeclav 2, kterého zastupuje PIS PECHAL, s.r.o., IČO 02365952, Lidická č.p. 1876/42, Černá Pole, 602 00 Brno 2

(dále jen "žadatel"), ve věci:

Lávka Včelínek DUSP/PDPS

(dále jen "záměr"), a po zkoordinování požadavků na ochranu dotčených veřejných zájmů, vydává podle ustanovení § 4 odst. 2 a 7 zákona č. 183/2006 Sb., o územním plánování a stavebním řádu (stavební zákon), ve znění pozdějších předpisů (dále jen "stavební zákon") a podle § 136 a § 158 odst. 1 správního řádu toto **koordinované stanovisko** pro úseky, které jako dotčený orgán hájí:

1. Ochrana přírody a krajiny

Veřejné zájmy, které dotčený orgán hájí podle § 77 odst. 1 písm. a) zákona č. 114/1992 Sb., o ochraně přírody a krajiny, ve znění pozdějších předpisů, jsou záměrem dotčeny. Záměr je možné uskutečnit za těchto podmínek:

- Záměr je situován na území registrovaného významného krajinného prvku ze zákona - údolní niva. Realizace záměru představuje výstavbu objektu podobného, jež je v tomto místě již vybudován. S ohledem na jeho rozsah a charakter záměru lze konstatovat, že se nejedná o zásah, který by mohl vést k poškození nebo zničení VKP nebo ohrožení či oslabení jeho ekologicko-stabilizační funkce. Proto není nutné vydávat závazné stanovisko k zásahu do VKP dle § 4 odst. 2 zákona. Je však nezbytné dodržet následující podmínky vyplývající ze zákona:
- Při realizaci výkopů bude postupováno tak, aby nedocházelo k nadměrnému úhynu rostlin a zraňování nebo úhynu živočichů nebo ničení jejich biotopů, kterému lze zabránit technicky i ekonomicky dostupnými prostředky.

2. Ochrana ovzduší

Veřejné zájmy, které dotčený orgán hájí podle § 11 odst. 3, § 12 odst. 1, 3 zákona č. 201/2012 Sb., o ochraně ovzduší, ve znění pozdějších předpisů, nejsou záměrem dotčeny.

3. Odpadové hospodářství

Veřejné zájmy, které dotčený orgán hájí podle § 146 odst. 3 písm. a) zákona č. 541/2020 Sb., o odpadech, nejsou záměrem dotčeny.

4. Ochrana lesa

Veřejné zájmy, které dotčený orgán hájí podle § 48 odst. 2 písm. c), § 14 odst. 2 zákona č. 289/1995 Sb., o lesích a o změně a doplnění některých zákonů (lesní zákon), ve znění pozdějších předpisů, nejsou záměrem dotčeny.

5. Ochrana zemědělského půdního fondu

Veřejné zájmy nejsou záměrem dotčeny.

6. Ochrana vod

Veřejné zájmy, které dotčený orgán hájí podle § 104 odst. 9, § 106 odst. 1 zákona č. 254/2001 Sb., o vodách a o změně některých zákonů (vodní zákon), ve znění pozdějších předpisů, jsou záměrem dotčeny. Záměr je možné uskutečnit za těchto podmínek:

- na základě podané žádosti bude k předmětnému záměru vydán samostatně souhlas vodoprávního úřadu dle § 17 vodního zákona.

7. Doprava na pozemních komunikacích

Veřejné zájmy, které dotčený orgán hájí podle § 40 odst. 4 písm. d) zákona č. 13/1997 Sb., o pozemních komunikacích, ve znění pozdějších předpisů, nejsou záměrem dotčeny.

8. Památková péče

Veřejné zájmy, které dotčený orgán hájí podle § 29 odst. 2 písm. b), § 14 odst. 4 zákona č. 20/1987 Sb., o státní památkové péči, ve znění pozdějších předpisů, nejsou záměrem dotčeny.

9. Územní plánování

Veřejné zájmy, které dotčený orgán hájí podle § 6 odst. 1 písm. e), § 96b zákona č. 183/2006 Sb., o územním plánování a stavebním řádu (stavební zákon), ve znění pozdějších předpisů, jsou záměrem dotčeny.

Záměr je možné uskutečnit za těchto podmínek:

- Orgán územního plánování vydá k předloženému záměru samostatné závazné stanovisko.

Odůvodnění:

Dotčený orgán obdržel dne 01.02.2021 žádost o vydání koordinovaného závazného stanoviska k uvedenému záměru. Jelikož spolupůsobící dotčené orgány k záměru nevydaly závazná stanoviska, nelze hovořit o koordinaci veřejných zájmů, jejichž výsledkem je koordinované

závazné stanovisko. Z tohoto důvodu bylo správním orgánem k akci vydáno koordinované stanovisko ve smyslu ust. § 4 odst. 7 stavebního zákona.

Podkladem pro vydání stanoviska byla předložená dokumentace záměru.

Popis záměru:

- Předmětem akce je novostavba lávky přes odlehčovací rameno Dyje na pozemcích p. č. KN st. 6093, 6188, 6190 v k. ú. Břeclav, která bude součástí cyklostezky Břeclav Poštorná. Stávající lávka blíže pohyblivému jezu neumožňuje komfortní provoz chodců a cyklistů. Novostavbou lávky ve spojení s návaznou cyklostezkou dojde k vytvoření odpovídajícího a bezpečného přemostění odlehčovacího ramene Dyje a současně dojde také ke vhodnému zakomponování lávkové konstrukce do okolí. Lávka o délce 22,54 m je tvořena konstrukcí o jednom prostém poli. Pochozí plocha bude opatřena přímopochozí izolací. Volná šířka na lávce je 3,0 m.

Dotčený orgán záměr posoudil a zjistil požadavky na ochranu všech dotčených veřejných zájmů chráněných podle zvláštních právních předpisů. Požadavky na různých úsecích ochrany veřejných zájmů zkoordinoval a vydal toto **koordinované stanovisko**.

Dále Vám poskytujeme poučení, že nebude-li vydáno tzn. vypraveno ke dni 02.03.2021 dílčí závazné stanovisko oddělení úřadu územního plánování jako dotčeného orgánu na úseku územního plánování a dále závazné stanovisko vodoprávního úřadu, považuje se podle ust. § 4 odst. 9 věty druhé stavebního zákona, jejich stanovisko za souhlasné a bez podmínek. Pro úplnost dodáváme, že lhůta pro vydání dílčího závazného stanoviska není stejná se lhůtou, kdy je dílčí závazné stanovisko doručeno. Lhůta doručení tak může být delší.

Doprava na pozemních komunikacích:

- Jedná se o stavbu lávky přes odlehčovací rameno Dyje, která navazuje na již stávající nebo povolenou veřejně přístupnou účelovou komunikaci. Obsahem záměru je novostavba veřejně přístupné účelové komunikace, k povolení těchto staveb je dle § 16 odst. 1 zák. č. 13/1997 Sb., o pozemních komunikacích, ve znění pozdějších předpisů, ve spojení s ustanovením § 15 odst. 1 písm. c) stavebního zákona (183/2006 Sb.), příslušný Odbor správních činností, oddělení dopravy a přestupkového řízení, jako speciální stavební úřad, který povede i společné územní a stavební řízení.

Poučení:

Proti tomuto stanovisku se nelze odvolat. Stanovisko není vydáváno formou rozhodnutí nebo usnesení ve smyslu dílu 6 hlavy VI části druhé správního řádu. Opravu nebo zrušení tohoto stanoviska lze provést podle ustanovení § 156 správního řádu.

Ing. Lubor Míček
vedoucí oddělení zemědělství a ochrany přírody
odbor stavební a životního prostředí

Obdrží:

PIS PECHAL, s.r.o., IDDS: pps697y



Digitálně podepsal/a: Ing. Jan Pešek, 9. 8. 2022 7:57

PIS PECHAL, s.r.o.
Lidická 42
602 00 BRNO

VÁŠ DOPIS ZNAČKY/ZE DNE /	NAŠE ZNAČKA PM- 9192/2022/5203/Fi	VYŘIZUJE Ing. Lenka Fikarová +420 541 637 292 fikarova@pmo.cz	MÍSTO/DATUM Brno 8.8.2022
------------------------------	--------------------------------------	--	------------------------------

Lávka Včelínek

(k.ú. Břeclav, Poštorná, ORP Břeclav; kraj Jihomoravský; ČHP 4-17-01)

Charakteristika akce:

Jedná se o DUSP/PDPS novostavby lávky přes Odlehčovací rameno (OR) Dyje na hranici k.ú. Břeclav a Poštorná u rybníku Včelínek pod jezem Poštorná a bude součástí cyklostezky Břeclav - Poštorná.

PD zpracovala firma PIS Pechal, s.r.o., Ing. Miroslav Loučka v r. 2021, investorem stavby je Město Břeclav.

SO 201 Lávka Včelínek

Lávka o délce NK 23,6 m je tvořena konstrukcí o jednom prostém poli s rozpětím 21,94 m. Nosná konstrukce je tvořena dvojicí plnostěnných Vierendeelových nosníků výšky 1635 mm. Mostovka je tvořena ortotropní deskou tvořenou plechem doplněná podélníky. Pochozí plocha bude opatřena přímopochozí izolací. Délka lávky 23,60 m, volná šířka lávky je 3,0 m. Lávka je kolmá.

Spodní stavba bude upravenými stávajícími nábrežními zdmi. Část nábrežních zdí bude vybourána. Následně dojde k vybudování nového úložného prahu a závěrné zdi. Nové betonové části budou do stávajících kotveny pomocí výztuže vlepované do vrtů. Celé úložné prahy, závěrný zdi a ložiskové bločky budou vybetonovány z betonu. Na spodní stavbu bude nosná konstrukce uložena na elastomerová ložiska, která budou přišroubována k NK a přikotvena ke spodní stavbě pomocí zabetonovaných trnů. Opěry (= nábrežní zdi) jsou založeny na základových pásech. Zdi budou současně sanovány kotvenou sanací.

Odvodnění a hydroizolace: V příčném směru budou na lávce celkem 2 úžlabí, střední střechovitý sklon 2,0 % je na bocích doplněn protispády o sklonu 2,0 %. S ohledem na malý podélný sklon lávky bude na lávku osazeno celkem 6 dvojic nerezových odvodňovačů. Odvodňovač bude tvořen mřížkou a samotnou odvodňovací trubicí S ohledem na uzavřený úložný práh je odvodnění provedeno podélným spádem k závěrné zídce, kde bude vyspárován do osy lávky a vyveden do toku nerez trubicí TR 48/5. Současně bude doplněno odvodnění rubu nové částí opěrné zdi, které bude vyvedeno do toku.

Předmětnou rekonstrukcí nedojde ke zhoršení statického působení stávajících stavby nábrežních zdí. Samotné sanace povrchů musí být provedeny tak, aby zajistili trvalou vodotěsnost sanovaných zdí (nebude docházet k průnikům vody z prostoru za rubem zdi do toku, ani opačným směrem) a nedojde k odtrhávání sanační vrstvy od betonových zdí. Současně nesmí dojít k zúžení průtočného profilu mezi zdmi (resp. zvětšení tloušťky zdi). Při provádění sanací nesmí dojít k poškození navazujících úseků.

Na obou koncích lávky bude do opěry trvale kotvena zábrana proti vjezd vozidel. Bude osazena v ose lávky na závěrnou zídku přes patní desku a chemické kotvy.

Před a za lávkou dojde k doplnění asfaltové vozovky. Za lávkou není momentálně asfaltový povrch, předpokládá se, že v době realizace již bude dokončena navazující část cyklostezky. Na stavbě budou použity celkem 2 různé skladby. V prostoru před i za lávkou bude použita skladba umožňující pojezd nákladními vozidly.

Na levobřežní hrázi Odlehčovacího ramene Dyje se v 10/2018 dokončila část PPO Břeclav. Součástí je i úprava plochy mezi levobřežní zdi v podjezí a korunou hráze. Do této stavby nelze do r. 2029 zasáhnout. Samotný projekt je v souladu s podmínkami udržitelnosti, nicméně během realizace je nutno brát zvláštní zřetel na příslušné části konstrukce zřetel v případných změnách během výstavby tak, aby nedošlo k ohrožení udržitelnosti.

Součástí PD je statický výpočet včetně posouzení namáhání stávajícího betonu nábrežní zdi, posouzení základové spáry a stability nábrežní zdi. Jez na Odlehčovacím rameni Dyje Poštorná je ve vlastnictví státu, s kterým má právo hospodařit Povodí Moravy, s.p. (č. HM 213570).

Přímým správcem OR Dyje (IDVT 10219472), VT Včelínek (IDVT 10156438) a jezu je Povodí Moravy, s.p., provoz Břeclav. Jez je ve vlastnictví státu, s kterým má právo hospodařit Povodí Moravy, s.p. (č. HM 213570).

Název VÚ: Dyje od hráze nádrže Nové Mlýny III.- dolní po tok Odlehčovací rameno Dyje, Poštorná ID VÚ : DYJ_1240.

I. Stanovisko správce povodí a správce OR Dyje a VVT Včelínek

Na základě ustanovení § 54 odst. 4 zákona č. 254/2001 Sb. o vodách a o změně některých zákonů (vodní zákon) vydává Povodí Moravy, s.p. jako správce povodí k předloženému záměru toto

s t a n o v i s k o:

a) Z hlediska zájmů daných platným Národním plánem povodí Dunaje a Plánem dílčího povodí Moravy a přítoků Váhu (ustanovení § 24 až § 26 vodního zákona) je uvedený záměr možný, protože lze předpokládat, že záměrem nedojde ke zhoršení chemického stavu a ekologického stavu/potenciálu dotčených útvarů povrchových vod a chemického stavu a kvantitativního stavu útvarů podzemních vod, a že nebude znemožněno dosažení jejich dobrého stavu/potenciálu.

Toto hodnocení vychází z posouzení souladu daného záměru s výše uvedenými platnými dokumenty.

Předpokládáme, že uvedený záměr vzhledem ke svému charakteru, velikosti a dopadu nebude mít vliv na stav vodního útvaru.

b) Z hlediska dalších zájmů chráněných zákonem č. 254/2001 Sb., o vodách a o změně některých zákonů, souhlasíme se záměrem za podmíněk:

1. Pro provádění stavby bude zpracován havarijní a povodňový plán. Schválené plány budou v jednom vyhotovení před zahájením stavby předány na vodohospodářský dispečink Povodí Moravy, s.p. V plánech bude uveden zhotovitel stavby a termíny provádění.
2. Doprava lávky a příjezd autojeřábu budou zajištěny z pravého břehu, pro tyto činnosti nebude využívána levobřežní ochranná hráz Odlehčovacího ramene Dyje.
3. Levobřežní ochranná hráz Odlehčovacího ramene Dyje bude pro pohyb stavební mechanizace využívána jen v nejnutnějším rozsahu. Přístup stavební mechanizace na předmětnou stavbu bude zajišťován v maximálním možném rozsahu z pravého břehu Odlehčovacího ramene Dyje.
4. Stavební mechanismy mohou v případě nutnosti přijíždět na předmětnou stavbu po levobřežní zpevněné hrázi Odlehčovacího ramene Dyje pouze v úseku od silnice Břeclav – Poštorná po strojovnu jezu Poštorná.
5. Stavební mechanismy, které budou přijíždět na předmětnou stavbu po levobřežní zpevněné hrázi, nesmí mít včetně nákladu větší hmotnost než 25 t.
6. Stavební mechanismy mohou přijíždět na předmětnou stavbu po levobřežní zpevněné hrázi pouze v době, kdy není zemní těleso této hráze podmačené, nebo nadměrně nasycené vodou (např. z důvodu déle trvajících dešťů, jarního tání apod.) tak, aby nemohlo dojít k poškození koruny hráze.
7. O pohybu těžké stavební mechanizace (nákladní automobily, finišery apod.) po levobřežní zpevněné hrázi musí být prokazatelně v předstihu minimálně tři dny vždy informován přímý správce toku (tj. správce Odlehčovacího ramene Dyje). Tento pohyb mechanizace je možný jen s prokazatelným souhlasem přímého správce toku (kontrola, zda případně není v dané době hráz podmačena).

8. První pojezd daného typu stavební mechanizace po levobřežní zpevněné hrázi bude prováděn pomalu, s nejvyšší opatrností, za průběžné kontroly, zda nedochází k poškození zpevněné koruny hráze.
9. Investor předmětné stavby zajistí pasport stávající zpevněné levobřežní hráze Odlehčovacího ramene Dyje v celém úseku od silnice Břeclav – Poštorná po strojovnu jezu Poštorná, včetně fotodokumentace povrchu koruny hráze po 10 m, zaměření nivelety koruny hráze oprávněným geodetem max. po 10 m před zahájením stavby a po dokončení stavby (včetně vyhotovení podélného profilu vedeného osou koruny hráze se srovnáním stavu před a po provedení stavby lávky) i předání těchto zaměření a pasportů před zahájením stavby a v dostatečném předstihu před závěrečnou kontrolní prohlídkou stavby přímému správci toku a na útvar 409 Povodí Moravy, s.p.
10. Při sanaci povrchů břehových zdí nad vývarem nesmí být poškozeny navazující úseky těchto zdí. Investor předmětné stavby zajistí před jejím zahájením a po jejím dokončení pasport stávajících zdí v sanovaných úsecích, 10 m před a 10 m za těmito úseky zdí, včetně jejich fotodokumentace v celých těchto úsecích i předání těchto pasportů před zahájením stavby a v dostatečném předstihu před závěrečnou kontrolní prohlídkou stavby přímému správci toku.
11. Sanace povrchů břehových zdí nad vývarem bude provedena v celé jejich výšce tak, aby nedošlo k zúžení průtočného profilu, tj. nebyla zmenšena světlá vzdálenost těchto zdí.
12. Způsob jímkování kolem sanovaných zdí nad vývarem musí být předem odsouhlasen přímým správcem toku (doporučujeme projednání s přímým správcem toku v dostatečném předstihu před zahájením stavby). Po ukončení sanace těchto zdí a realizace nové lávky musí být v dostatečném předstihu před závěrečnou kontrolní prohlídkou stavby prokazatelně informován přímý správce toku, že byly z vývaru odstraněny všechny materiály, předměty apod., které se tam dostaly v průběhu předmětné stavby.
13. V případě poškození majetku ve vlastnictví státu, s kterým má právo hospodařit Povodí Moravy, s.p., prováděním předmětné stavby lávky, zejména v případě vzniku průlehlů, resp. snížených míst v korunách dotčených hrází, poškození povrchu korun hrází (praskliny asfaltového povrchu), nebo jiného poškození dotčených ochranných hrází, poškození povrchů zdí a vývaru jezu Poštorná, poškození dlažeb, manipulačních ploch a terénu při jezu Poštorná, musí být zajištěno investorem předmětné stavby jejich uvedení před závěrečnou kontrolní prohlídkou této stavby do řádného stavu. V případě poškození korun hrází bude zajištěna komplexní výměna všech jejich konstrukčních vrstev v souladu s jejich stávající (aktuální) projektovou dokumentací. Vzdálenost mezi takto sanovanými úseky nesmí být kratší než 10 m, tj. při kratší vzdálenosti případně porušených úseků koruny levobřežní hráze, než 10 m, bude provedena výměna všech konstrukčních vrstev koruny hráze také v celém úseku hráze mezi těmito porušenými úseky
14. Investor předmětné stavby zajistí pasport stávající pravobřežní odsazené hráze ve vlastnictví státu, s kterým má právo hospodařit Povodí Moravy, s.p. (HM 216940), včetně fotodokumentace povrchu koruny hráze min. 15 m před, 15 m za a v místě jejího křížení mechanismy přijíždějícími na stavbu předmětné lávky, zaměření nivelety koruny hráze oprávněným geodetem v tomto úseku před zahájením stavby a po dokončení stavby (včetně vyhotovení podélného profilu vedeného osou koruny hráze se srovnáním stavu před a po provedení stavby lávky) i předání těchto zaměření a pasportů před zahájením stavby a v dostatečném předstihu před závěrečnou kontrolní prohlídkou stavby přímému správci toku a na útvar 409 Povodí Moravy, s.p.
15. Investor předmětné stavby předá před její závěrečnou kontrolní prohlídkou přímému správci toku dokumentaci skutečného provedení včetně fotodokumentace veškerých zásahů do majetku státu, s kterým má právo hospodařit Povodí Moravy, s.p. (zejména zásahy do zdí nad vývarem jezu Poštorná včetně technologického postupu a hmot použitých při sanaci povrchu zdí, zásahy do zpevněných ploch při jezu Poštorná, pokud by případně došlo k poškození ochranných hrází, také situaci se zakreslením jejich opravených úseků).
16. Investor předmětné stavby zajistí před zahájením stavby a po dokončení stavby pasport stávajících dlažeb a terénu na pravém břehu Odlehčovacího ramene Dyje - pozemcích ve vlastnictví státu, se kterými má právo hospodařit Povodí Moravy, s.p., včetně jejich fotodokumentace, v celém úseku příjezdu na stavbu i předání těchto pasportů před zahájením

stavby a v dostatečném předstihu před závěrečnou kontrolní prohlídkou stavby přímému správci toku.

17. Přímému správci vodního toku (PM, provoz Břeclav, technik Vladislav Hájek, tel. 724 720 074, hajek@pmo.cz) a zástupci útvaru provozu a TBD (Ing. Jan Ježek, tel. 541637427, jezek@pmo) bude v min. týdenním časovém předstihu oznámen termín předání staveniště, zahájení a ukončení prací, kontrolních dnů a závěrečné kontrolní prohlídky. Dále bude správcem odsouhlasen a oznámen pohyb těžké mechanizace, způsob jímkování (viz bod 7., 12.). Zástupce provozu Břeclav a útvaru provozu a TBD odsouhlasí veškeré práce do stavebního deníku.
18. Po ukončení stavebních prací musí být dotčené pozemky uklizeny a upraveny dle PD. Veškerý přebytečný materiál a odpad bude odstraněn.
19. Před závěrečnou kontrolní prohlídkou stavby investor předloží pasporthy (viz bod..9.,10.,14., 15., 16.) zaměřené skutečného provedení stavby vyhotovené oprávněným geodetem ve výšk. systému Balt. po vyrovnání s navázáním na JTSK) v tištěné i digitální formě.
20. Povodí Moravy, s.p. nebude přebírat žádné objekty související se stavbou do své správy ani majetku (tj. nebude přebírána do majetku ČR, ke kterému má právo hospodaření Povodí Moravy, s.p.).

II. Vyjádření Povodí Moravy, s.p. z hlediska majetkoprávních vztahů

Upozorňujeme, že navržený záměr bude realizován na pozemcích státu p. č. 6190, 6093, 6188 v k.ú. Břeclav a dotkne se majetku státu, se kterými má právo hospodařit Povodí Moravy, s.p. pro vydání rozhodnutí příslušného správního úřadu je nutné získat vlastnická nebo jiná práva k dotčeným pozemkům a majetku.

Rekonstrukce dotčené levobřežní hráze Odlehčovacího ramene Dyje (stavba PPO Břeclav, SO 04), tj. z hlediska technickobezpečnostního dohledu vodního díla III. kategorie (HM213562), byla dokončena 30. 9. 2018, má záruční dobu do 30. 9. 2023. Asfaltový povrch na koruně hráze je ve vlastnictví Města Břeclav. I zásah do této hráze, včetně pohybu stavební mechanizace po této hrázi, je nezbytné řešit (včetně povinnosti odstranění případných závad na tomto vodním díle vzniklých prováděním stavby předmětné lávky ještě před závěrečnou kontrolní prohlídkou stavby této lávky) smlouvou uzavřenou mezi investorem předmětné lávky a podnikem Povodí Moravy, s.p. Do této smlouvy je dále nezbytné zakotvit i výše uvedené povinnosti investora.

Ve věci majetkoprávního dořešení je nutné podat samostatnou žádost na útvar správy majetku Povodí Moravy, s.p., závodu Střední Morava (Moravní náměstí 766, 686 11 Uherské Hradiště, vedoucí útvaru správy majetku Mgr. Dana Pukovcová, tel.: 571 425 204) v elektronické podobě na e-mail: podatelna@pmo.cz, případně do datové schránky Povodí Moravy, s.p., s následujícím obsahem:

- popis akce, v rámci které má proběhnout vypořádání
- stupeň projektové dokumentace
- pozemky s právem hospodaření Povodí Moravy, s.p., kterých se akce dotýká, definované parc. č. a k.ú.
- co konkrétně (jaké stavební objekty) se bude na dotčených pozemcích realizovat
- předpokládaný termín zahájení realizace a doba realizace (dny/měsíce/roky)
- snímek katastrální mapy se zákresem dotčených pozemků nebo situaci
- označení investora stavby, případně plnou moc pro zastupování
- doložení stanoviska útvaru správy povodí Povodí Moravy, s.p., k příslušnému stupni PD (toto stanovisko).

III. Stanovisko Ministerstva zemědělství, odboru vodohospodářské politiky a protipovodňových opatření k plánovanému zásahu do stavby id. č. 129 D 265 00 9025 „Dyje, Břeclav – protipovodňová opatření, I. etapa“, a to k záměru stavby „Lávka Včelínka“:

Dle vyjádření zpracovatele projektové dokumentace PPO Ing. Tomáše Rotha (AQUATIS a.s.) ze dne 21. 6. 2022 touto stavbou nedojde k negativnímu ovlivnění funkce PPO ani ke snížení jejich návrhových parametrů.

Správce programu 129 260 „Podpora prevence před povodněmi III“ nemá k záměru připomínky za předpokladu, že plánovaná lávka bude dostatečně kapacitní na převedení povodňové vlny při průtoku Q_{100} a že při případném porušení konstrukcí za účelem realizace stavby, případně jiného poškození během realizace, bude PPO uvedeno do původního stavu.

Doba platnosti tohoto stanoviska je 2 roky, nebude-li využito pro vydání platného rozhodnutí nebo opatření vodoprávního nebo jiného správního úřadu.

Ing. Jan Pešek

vedoucí útvaru správy povodí

Na vědomí: Povodí Moravy, s.p., provoz Břeclav

útv. projekce a TBD - Ing. Ježek

Městský úřad Břeclav

odbor stavební a životního prostředí
oddělení vodního hospodářství, ovzduší a památkové péče

nám. T. G. Masaryka 42/3

Břeclav, 690 81

Číslo jednací: MUBR 163843/2022

V Břeclavi dne: 14. 10. 2022

Spisová značka: MUBR-S 126578/2022 ŽP/Sl

Vyřizuje: Ing. Lucia Slezáková

Telefon: 519 311 212, 731 680 165

E-mail: lucia.slezakova@breclav.eu

ZÁVAZNÉ STANOVISKO SOUHLAS

Městský úřad Břeclav, odbor stavební a životního prostředí, jako věcně příslušný podle ustanovení § 104 odst. 2 písm. c) a § 106 odst. 1 zákona č. 254/2001 Sb., o vodách a o změně některých zákonů, ve znění pozdějších předpisů (dále jen vodní zákon) a jako místně příslušný vodoprávní úřad (dále jen vodoprávní úřad) podle ustanovení § 11 zákona č. 500/2004 Sb., správní řád, ve znění pozdějších předpisů (dále jen správní řád)

stavebníkovi (dle § 27 odst. 1 správního řádu), kterým je:

název: **Město Břeclav**
adresa: **náměstí T. G. Masaryka 42/3, 690 02 Břeclav**
IČO: **002 83 061**
CZ - NACE: 84110

I. vydává souhlas

podle ustanovení § 17 odst. 1 písm. a), c) a d) vodního zákona, k záměru

Lávka Včelínek

na pozemcích parc. č. st. 6188, st. 6093, st. 6190 v k.ú. Břeclav, obec Břeclav, okres Břeclav, kraj Jihomoravský.

Určení polohy místa	Místo určené jedním bodem polohopisu	
Souřadnice	X: 1 211 238.9933	Y: 584 241.6634
Vodní tok	Odlehč.rameno Dyje, Poštorná (10219472)	
Oblast povodí	Dyje	
Vodní útvar	Dyje od hráze nádrže Nové Mlýny III. - dolní po tok Odlehčovací rameno Dyje, Poštorná (DYJ_1240)	
ČHP	4-17-01-0611-0-00 - odlehčovací rameno	
HGR	2250 - Dolnomoravský úval	
HGR svrchní	1652 - Kvartér soutokové oblasti Moravy a Dyje	

Popis stavby:

Předložená projektová dokumentace řeší novostavbu lávky pro pěší a cyklisty přes odlehčovací rameno řeky Dyje, která bude součástí cyklostezky Břeclav – Poštorná na pozemcích parc.č. st. 6190, st. 6093 a st. 6188 v k.ú. Břeclav. Lávka o délce NK 23,6 m je tvořena konstrukcí o jednom prostém poli s rozpětím 21,94 m. Nosná konstrukce je tvořena dvojicí plnostěnných Vierendeelových nosníků výšky 1635,0 mm. Pásnice jsou tvořeny z plechů P16×300, stěna je tvořena plechem P10. Modulová vzdálenost příčníků je 1940,0 mm. Samotné příčníky jsou tvořeny mostovkovým plechem na horní straně, dolní pásnici tvoří plech P16×200, stěna je z plechu P10. Mostovka je tvořena ortotropní deskou tvořenou plechem P10 doplněná podélníky P10×130. Pochozí plocha bude opatřena přímo pochozí izolací. Volná šířka na lávce je 3,0 m. Lávka je kolmá. Spodní stavba bude tvořena úpravou stávajících nábrežních zdí. Část nábrežních zdí bude vybourána. Následně dojde k vybudování nového úložného prahu a závěrné zdi. Nové betonové části budou do stávajících kotveny pomocí výztuže vleповané do vrtů. Celé úložné prahy, závěrný zdi a ložiskové bločky budou vybetonovány z betonu C30/37 XF4, XD3. Na spodní stavbu bude nosná konstrukce uložena na elastomerová ložiska, která budou přišroubována k NK a přikotvena ke spodní stavbě pomocí zabetonovaných trnů. Opěry (=nábrežní zdi) jsou založeny na základových pásech. Zdi budou současně sanovány kotvenou sanací.

Záměr bude realizovaný na pozemcích, na nichž se nachází koryto vodního toku a na pozemcích s takovým pozemkem sousedícím, ve vyhlášeném záplavovém území Q₁₀₀ významného vodního toku (VVT) Dyje, v aktivní zóně. Dle map povodňového ohrožení leží tato lokalita ve vysokém a zbytkovém povodňovém ohrožení dle Plánu pro zvládání povodňových rizik v povodí Dunaje. Stavba je plánována a ve vzdálenosti do 15 m od vzdušné paty ochranné hráze.

II. stanovuje podmínky

za kterých se souhlas vydává:

1. Stavba bude provedena v souladu s předloženou projektovou dokumentací pro společné povolení a s dokumentací pro provádění stavby, vypracované spol. PIS PECHAL, s.r.o., Projektové a inženýrské služby, Lidická 1876/42, 602 00 Brno, IČO: 023 65 952, Ing. Miroslav Loučka, autorizovaný inženýr pro mosty a inženýrské konstrukce a dopravní stavby ČKAIT 1006589 v 01/2021 pod číslem zakázky P2/046/220.
2. Při provádění stavby budou dodrženy zásady obecné ochrany vod tak, aby nebyla ohrožena kvalita povrchové a podzemní vody v lokalitě, zejména používané mechanizační prostředky musí být v dobrém technickém stavu a musí být dodržena preventivní opatření k zabránění případných úniků ropných látek.
3. Závadné látky, lehce odplavitelný materiál ani stavební odpad nebudou volně skladovány na pozemcích.
4. Při případném porušení konstrukcí za účelem realizace stavby, případně jiného poškození během realizace stavby bude PPO uvedeno do původního stavu.
5. Při průchodu velkých vod nesmí být vytvářeny další překážky bránící odtoku těchto vod.
6. Budou dodrženy podmínky správce povodí - Povodí Moravy, s.p., PM – 9192/2022/5203/Fi ze dne vyhotovení 8. 8. 2022:
 - Pro provádění stavby bude zpracován havarijný a povodňový plán. Schválené plány budou v jednom vyhotovení před zahájením stavby předány na vodohospodářský dispečink Povodí Moravy, s.p. V plánech bude uveden zhotovitel stavby a termíny provádění.
 - Doprava lávky a příjezd autojeřábu budou zajištěny z pravého břehu, pro tyto činnosti nebude využívána levobřežní ochranná hráz Odlehčovacího ramene Dyje.
 - Levobřežní ochranná hráz Odlehčovacího ramene Dyje bude pro pohyb stavební mechanizace využívána jen v nejnutnějším rozsahu. Přístup stavební mechanizace na

předmětnou stavbu bude zajišťován v maximálním možném rozsahu z pravého břehu Odlehčovacího ramene Dyje.

- Stavební mechanizmy mohou v případě nutnosti přijíždět na předmětnou stavbu po levobřežní zpevněné hrázi Odlehčovacího ramene Dyje pouze v úseku od silnice Břeclav – Poštorná po strojovnu jezu Poštorná.
- Stavební mechanizmy, které budou přijíždět na předmětnou stavbu po levobřežní zpevněné hrázi, nesmí mít včetně nákladu větší hmotnost než 25 t.
- Stavební mechanizmy mohou přijíždět na předmětnou stavbu po levobřežní zpevněné hrázi pouze v době, kdy není zemní těleso této hráze podmaččené, nebo nadměrně nasycené vodou (např. z důvodu déle trvajících dešťů, jarního tání apod.) tak, aby nemohlo dojít k poškození koruny hráze.
- O pohybu těžké stavební mechanizace (nákladní automobily, finišery apod.) po levobřežní zpevněné hrázi musí být prokazatelně v předstihu minimálně tři dnů vždy informován přímý správce toku (tj. správce Odlehčovacího ramene Dyje). Tento pohyb mechanizace je možný jen s prokazatelným souhlasem přímého správce toku (kontrola, zda případně není v dané době hráz podmaččená).
- První pojezd daného typu stavební mechanizace po levobřežní zpevněné hrázi bude prováděn pomalu, s nejvyšší opatrností, za průběžné kontroly, zda nedochází k poškození zpevněné koruny hráze.
- Investor předmětné stavby zajistí pasport stávající zpevněné levobřežní hráze Odlehčovacího ramene Dyje v celém úseku od silnice Břeclav – Poštorná po strojovnu jezu Poštorná, včetně fotodokumentace povrchu koruny hráze po 10 m, zaměření nivelety koruny hráze oprávněným geodetem max. po 10 m před zahájením stavby a po dokončení stavby (včetně vyhotovení podélného profilu vedeného osou koruny hráze se srovnáním stavu před a po provedení stavby lávky) i předání těchto zaměření a pasportů před zahájením stavby a v dostatečném předstihu před závěrečnou kontrolní prohlídkou stavby přímému správci toku a na útvar 409 Povodí Moravy, s.p.
- Při sanaci povrchů břehových zdí nad vývarem nesmí být poškozeny navazující úseky těchto zdí. Investor předmětné stavby zajistí před jejím zahájením a po jejím dokončení pasport stávajících zdí v sanovaných úsecích, 10 m před a 10 m za těmito úseky zdí, včetně jejich fotodokumentace v celých těchto úsecích i předání těchto pasportů před zahájením stavby a v dostatečném předstihu před závěrečnou kontrolní prohlídkou stavby přímému správci toku.
- Sanace povrchů břehových zdí nad vývarem bude provedena v celé jejich výšce tak, aby nedošlo k zúžení průtočného profilu, tj. nebyla zmenšena světlá vzdálenost těchto zdí.
- Způsob jímkování kolem sanovaných zdí nad vývarem musí být předem odsouhlasen přímým správcem toku (doporučujeme projednání s přímým správcem toku v dostatečném předstihu před zahájením stavby). Po ukončení sanace těchto zdí a realizace nové lávky musí být v dostatečném předstihu před závěrečnou kontrolní prohlídkou stavby prokazatelně informován přímý správce toku, že byly z vývaru odstraněny všechny materiály, předměty apod., které se tam dostaly v průběhu předmětné stavby.
- V případě poškození majetku ve vlastnictví státu, s kterým má právo hospodařit Povodí Moravy, s.p., prováděním předmětné stavby lávky, zejména v případě vzniku průlehu, resp. snížených míst v korunách dotčených hrází, poškození povrchu korun hrází (praskliny asfaltového povrchu), nebo jiného poškození dotčených ochranných hrází, poškození povrchů zdí a vývaru jezu Poštorná, poškození dlažeb, manipulačních ploch a terénu při jezu Poštorná, musí být zajištěno investorem předmětné stavby jejich uvedení před závěrečnou kontrolní prohlídkou této stavby do řádného stavu. V případě poškození korun hrází bude zajištěna komplexní výměna všech jejich konstrukčních vrstev v souladu s jejich stávající (aktuální) projektovou dokumentací. Vzdálenost mezi takto sanovanými úseky nesmí být kratší než 10 m, tj. při kratší vzdálenosti případně porušených úseků koruny levobřežní hráze, než 10 m, bude provedena výměna všech konstrukčních vrstev koruny hráze také v celém úseku hráze mezi těmito porušenými úseky.
- Investor předmětné stavby zajistí pasport stávající pravobřežní odsazené hráze ve vlastnictví státu, s kterým má právo hospodařit Povodí Moravy, s.p. (HM 216940), včetně

fotodokumentace povrchu koruny hráze min. 15 m před, 15 m za a v místě jejího křížení mechanismy přijíždějícími na stavbu předmětné lávky, zaměření nivelety koruny hráze oprávněným geodetem v tomto úseku před zahájením stavby a po dokončení stavby (včetně vyhotovení podélného profilu vedeného osou koruny hráze se srovnáním stavu před a po provedení stavby lávky) i předání těchto zaměření a pasportů před zahájením stavby a v dostatečném předstihu před závěrečnou kontrolní prohlídkou stavby přímému správci toku a na útvar 409 Povodí Moravy, s.p.

- Investor předmětné stavby předá před její závěrečnou kontrolní prohlídkou přímému správci toku dokumentaci skutečného provedení včetně fotodokumentace veškerých zásahů do majetku státu, s kterým má právo hospodařit Povodí Moravy, s.p. (zejména zásahy do zdí nad vývarem jezu Poštorná včetně technologického postupu a hmot použitých při sanaci povrchu zdí, zásahy do zpevněných ploch při jezu Poštorná, pokud by případně došlo k poškození ochranných hrází, také situaci se zakreslením jejich opravených úseků).
 - Investor předmětné stavby zajistí před zahájením stavby a po dokončení stavby pasport stávajících dlažeb a terénu na pravém břehu Odlehčovacího ramene Dyje - pozemcích ve vlastnictví státu, se kterými má právo hospodařit Povodí Moravy, s.p., včetně jejich fotodokumentace, v celém úseku příjezdu na stavbu i předání těchto pasportů před zahájením stavby a v dostatečném předstihu před závěrečnou kontrolní prohlídkou stavby přímému správci toku.
 - Přímému správci vodního toku (PM, provoz Břeclav) a zástupci útvaru provozu a TBD bude v min. týdenním časovém předstihu oznámen termín předání staveniště, zahájení a ukončení prací, kontrolních dnů a závěrečné kontrolní prohlídky. Dále bude správcem odsouhlasen a oznámen pohyb těžké mechanizace, způsob jímkování (viz bod 7., 12.). Zástupce provozu Břeclav a útvaru provozu a TBD odsouhlasí veškeré práce do stavebního deníku.
 - Po ukončení stavebních prací musí být dotčené pozemky uklizeny a upraveny dle PD. Veškerý přebytečný materiál a odpad bude odstraněn.
 - Před závěrečnou kontrolní prohlídkou stavby investor předloží pasporty (viz bod. 9., 10., 14., 15., 16.) zaměření skutečného provedení stavby vyhotovené oprávněným geodetem ve výšk. systému Balt. po vyrovnání s navázáním na JTSK) v tištěné i digitální formě.
 - Povodí Moravy, s.p. nebude přebírat žádné objekty související se stavbou do své správy ani majetku (tj. nebude přebírána do majetku ČR, ke kterému má právo hospodaření Povodí Moravy, s.p.).
7. Po skončení stavebních prací musí být dotčené pozemky uvedeny do provozuschopného stavu a veškerý přebytečný materiál z nich musí být odstraněn.
 8. Před zahájením stavby bude vodoprávnímu úřadu předložen ke schválení havarijný plán po dobu výstavby.
 9. Před zahájením stavby bude předložen vodoprávnímu úřadu ke schválení povodňový plán po dobu výstavby.

Upozorňujeme

Majitel stavby v záplavovém území toku je vázán povinnostmi uvedenými v § 85 zákona č. 254/2001 Sb. v platném znění, zejména je povinen dbát o statickou bezpečnost a celkovou údržbu stavby, aby neohrožovala plynulý odtok povrchových vod, a na příkaz povodňového orgánu odstraňovat své předměty a zařízení, které mohou způsobit zhoršení odtokových poměrů.

Veškerá rizika možných povodňových škod při stavbě v záplavovém území nese stavebník.

V místě plánované stavby „Lávka Včelínek“ dojde k dotčení ochranného pásma NN. V případě, že předmětná stavba „Lávka Včelínek“ vyvolá přeložku NN ve vlastnictví Moravského rybářského svazu z.s., poboční spolek Břeclav, bude nutné tuto přeložku projednat s vodoprávním úřadem. Tento souhlas podle § 17 vodního zákona nenahrazuje souhlas vodoprávního úřadu s případnou přeložkou NN.

Odůvodnění

Stavebník – Město Břeclav, náměstí T.G. Masaryka 42/3, 690 81 Břeclav, IČO: 002 83 061 v zastoupení na základě plné moci spol. PIS PECHAL, s.r.o., Lidická 1876/42, 602 00 Brno, IČO: 023 65 952, podal dne 16. 8. 2022 u Městského úřadu Břeclav, odboru stavebního a životního prostředí žádost o vydání souhlasu podle ustanovení § 17 odst. 1 písm. a), c) a d) vodního zákona k záměru „Lávka Včelínek“. Dokumentace pro společné povolení a dokumentace pro provádění stavby byly vypracované v 01/2021. Dle ust. § 149 odst. 4 správního řádu vydá příslušný správní orgán závazné stanovisko bez zbytečného odkladu, nejpozději do 30 dnů ode dne, kdy byl o vydání závazného stanoviska požádán. K této lhůtě se připočítává doba až 30 dnů, jestliže je zapotřebí nařídit ohledání na místě nebo jde-li o zvlášť složitý případ. V daném případě se jednalo o složitý případ, který vyžadoval pro zjištění všech podkladů před vydáním závazného stanoviska i součinnost správce vodního toku a správce OR Dyje a VVT Včelínek – Povodí Moravy s.p. Z výše uvedeného důvodu byla lhůta pro vydání závazného stanoviska v souladu s ust. § 149 odst. 4 správního řádu usnesením poznamenaným do spisu č.j. MUBR 145943/2022 ze dne vyhotovení 14. 9. 2022 prodloužena o 30 dnů. Žadateli bylo prodloužení lhůty oznámeno vyrozuměním č.j.: MUBR 147342/2022 ze dne vyhotovení 14. 9. 2022. Vodoprávní úřad nařídil místní šetření pod č.j.: MUBR 152530/2022 ze dne vyhotovení 27. 9. 2022. Z místního šetření byl sepsán úřední záznam pod č.j.: MUBR 163823/2022.

Důvodem žádosti bylo, že záměr bude realizovaný na pozemcích, na nichž se nachází koryta vodního toku a na pozemcích s takovým pozemkem sousedícím, ve vyhlášeném záplavovém území Q_{100} významného vodního toku (VVT) Dyje, v aktivní zóně. Dle map povodňového ohrožení leží tato lokalita ve vysokém a zbytkovém povodňovém ohrožení dle Plánu pro zvládání povodňových rizik v povodí Dunaje. Stavba je plánována a ve vzdálenosti do 15 m od vzdušné paty ochranné hráze.

K žádosti byly předloženy následující doklady:

1. žádost o vydání souhlasu na předepsaném tiskopise ze dne 16. 8. 2022,
2. projektová dokumentace pro společné povolení a dokumentace pro provádění stavby, vypracované spol. PIS PECHAL, s.r.o., Projektové a inženýrské služby, Lidická 1876/42, 602 00 Brno, Ing. Miroslav Loučka, autorizovaný inženýr pro mosty a inženýrské konstrukce a dopravní stavby ČKAIT 1006589 v 01/2021 pod číslem zakázky P2/046/220.
3. plná moc k zastupování stavebníka,
4. stanovisko správce povodí - Povodí Moravy, s. p., Brno zn. PM-9192/2022/5203/Fi ze dne vyhotovení 8. 8. 2022,
5. vyjádření projektanta ke Q_{100} ze dne 10. 10. 2022,
6. situace stavby v PD.

Vodoprávní úřad zajistil:

7. výpis z KN stavebních pozemků (ke dni 12. 9. 2022),
8. výpis z registru ekonomických subjektů v ARES.

Předložený záměr byl posouzen z hlediska zájmů plánování v oblasti vod, dalších zájmů sledovaných vodním zákonem a obecných zájmů.

Podmínky a povinnosti byly stanoveny s ohledem na požadavky na ochranu jakosti a zdravotní nezávadnosti vod, mají sloužit k tomu, aby při realizaci záměru nedošlo k ohrožení zájmové lokality, aby předmětný záměr, situovaný v záplavovém území, nezpůsobil v zájmové lokalitě škody, které by mohly zvýšit nebezpečí povodně nebo její škodlivé následky. Stanovisko

správce povodí a správce OR Dyje a VVT Včelínek obsahovalo podmínky, které byly zapracovány do podmínek tohoto souhlasu.

Lze předpokládat, že záměrem nedojde ke zhoršení chemického stavu a ekologického stavu/potenciálu dotčených útvarů povrchových vod a chemického stavu a kvantitativního stavu útvarů podzemních vod, a že nebude znemožněno dosažení jejich dobrého stavu/potenciálu. Záměr vzhledem ke svému charakteru, velikosti a dopadu nebude mít vliv na stav vodního útvaru.

Stávající lávka blíže pohyblivému jezu je součástí vodního díla, nebyla projektována primárně jako lávka pro pěší a cyklisty a neumožňuje její bezpečné a komfortní užívání obyvateli města. Město Břeclav chce předmětným záměrem vytvořit bezpečný přechod pro chodce a cyklisty na plánované spojnici centra města Břeclav a městské části Poštorná. Nová spojnice je projektována tak, aby se vyhlá hlavní silnici. Dle stanoviska Ministerstva zemědělství, odboru vodohospodářské politiky a protipovodňových opatření k plánovanému zásahu do související stavby id.č. 129 D 265009025 „Dyje, Břeclav – protipovodňová opatření, I. etapa“ a to k záměru stavby „Lávka Včelínek“ stavbou Lávky Včelínek nedojde k negativnímu ovlivnění funkce protipovodňových opatření a ani ke snížení jejich navrhovaných parametrů. Dle vyjádření projektanta, Ing. Miroslava Loučky, je projektovaná lávka dostatečně kapacitní na převedení povodňové vlny při průtoku Q_{100} . Vyjádření bylo doplněno i o zákres do podélného řezu v PD.

Po zhodnocení výše uvedeného, po konzultaci se zaměstnanci Povodí je předložený záměr přípustný neboť nová lávka umožní bezpečné přemostění odlehčovacího ramene řeky Dyje a bezpečný provoz pro chodce a cyklisty. Lávka bude ve správě Města Břeclav.

Protože navrhovaná novostavba lávky zasahuje do stávající stavby nábrežních zdí a předmětné pozemky leží v aktivní zóně záplavového území byly vodoprávním úřadem stanoveny podmínky k ochraně území a ochraně koryta a břehů vodního toku. Jelikož se nejedná o záměr spadající do citlivých objektů a po posouzení míry jeho ohrožení je záměr přípustný.

Stavebník byl upozorněn na rizika možných povodňových škod a povinnosti vlastníků pozemků a staveb v záplavovém území. S navrhovaným záměrem je možno souhlasit jen za předpokladu splnění uložených podmínek a povinností. Záměr byl odůvodněn po stránce technické i po stránkách dalších, nejsou ohroženy zájmy chráněné vodním zákonem. Nejsou ohrožena práva a právem chráněné zájmy jiných.

Poučení o opravném prostředku:

Proti závaznému stanovisku se nelze samostatně odvolat. Odvolání proti obsahu závazného stanoviska lze podat v souladu s § 149 odst. 4, 5, a 6 správního řádu až po vydání samostatného správního rozhodnutí ve věci a to odvoláním proti tomuto správnímu rozhodnutí, v rámci něhož lze napadnout celé závazné stanovisko nebo jeho části.

Souhlas vodoprávního úřadu pozbývá platnosti, jestliže s předmětným záměrem nebude započato do dvou let od vydání tohoto souhlasu a pokud se podstatně změnily podmínky, za kterých byl vydán.

Mgr. Silvie Baštinská

vedoucí odboru

v zast. Ing. Lucia Slezáková, v.r.

OTISK
ÚŘEDNÍHO
RAZÍTKA

Obdrželi:

Město Břeclav, náměstí T. G. Masaryka 42/3, 690 02 Břeclav *v zastoupení*

1. PIS PECHAL, s.r.o., Lidická 1876/42, 602 00 Brno

**VYJÁDŘENÍ O EXISTENCI SÍTĚ ELEKTRONICKÝCH KOMUNIKACÍ
společnosti CETIN a.s.
(„Vyjádření“)**

**A VŠEOBECNÉ PODMÍNKY OCHRANY SÍTĚ ELEKTRONICKÝCH KOMUNIKACÍ
společnosti CETIN a.s.
(„Všeobecné podmínky ochrany SEK“)**

toto Vyjádření a Všeobecné podmínky ochrany SEK je vydané dle ustanovení § 101 zákona č. 127/2005 Sb., o elektronických komunikacích a o změně některých souvisejících zákonů, v platném znění („**Zákon o elektronických komunikacích**“), a dle ustanovení § 161 zákona č. 183/2006 Sb., o územním plánování a stavebním řádu, v platném znění („**Stavební zákon**“), a dle příslušných ustanovení zákona č. 89/2012 Sb., občanského zákoníku, v platném znění („**Občanský zákoník**“)

Číslo jednací: 822096/22

Číslo žádosti: 0122 091 184 („Žádost“)

Název akce („ Stavba “)	Lávka Včelínek DUSP/PDPS	
Důvod vydání Vyjádření („ Důvod vyjádření “)	Stavební řízení	
Žadatel	PIS PECHAL, s.r.o., kontaktní osoba: Miroslav Loučka, Lidická 1876/42, Brno, 60200	
Stavebník	Město Břeclav, náměstí T. G. Masaryka 42/3, Břeclav, 69002	
Zájmové území	Okres	Břeclav
	Obec	Břeclav
	Kat. území / č. parcely	Břeclav
Platnost Vyjádření	1. 11. 2024 („Den konce platnosti Vyjádření“)	

Žadatel Žádostí určil a vyznačil Zájmové území, jakož i určil Důvod Vyjádření.

Na základě určení a vyznačení Zájmového území Žadatelem a na základě určení Důvodu Vyjádření vydává společnost CETIN a.s. následující Vyjádření:

Nedojde ke střetu se sítí elektronických komunikací (dále jen „**SEK**“) společnosti a.s.

- (I) Na Žadatelem určeném a vyznačeném Zájmovém území se nevyskytuje SEK společnosti CETIN a.s.
- (II) Společnost CETIN a.s. **souhlasí, aby** Stavebník a/nebo Žadatel, je-li Stavebníkem v Zájmovém území vyznačeném v Žádosti, **provedl stavbu a/nebo činnosti** povolené příslušným správním rozhodnutím vydaným dle Stavebního zákona.
- (III) Stavebník nebo jím pověřená třetí osoba je povinen řídit se Všeobecnými podmínkami ochrany SEK, které jsou nedílnou součástí Vyjádření.

Vyjádření je platné pouze pro Zájmové území určené a vyznačené Žadatelem, jakož i pro Důvod Vyjádření stanovený a určený Žadatelem v Žádosti.

Vyjádření pozbývá platnosti i) v Den konce platnosti Vyjádření, ii) změnou rozsahu Zájmového území či změnou Důvodu Vyjádření uvedeného v Žádosti a/nebo iii) jakýmkoliv porušením kterékoliv povinnosti stanovené Všeobecnými podmínkami ochrany SEK, to vše v závislosti na tom, která ze skutečností rozhodná pro pozbytí platnosti Vyjádření nastane nejdříve.

Číslo jednací: 822096/22

Číslo žádosti: 0122 091 184

Společnost CETIN a.s. vydáním tohoto Vyjádření poskytla Žadateli pro Žadatelem určené a vyznačené Zájmové území veškeré informace o SEK dostupné společnosti CETIN a.s. ke dni podání Žádosti.

Ze strany společnosti CETIN a.s. může v některých případech docházet ke zpracování Vašich osobních údajů. Ke zpracování Vašich osobních údajů dochází vždy v souladu s platnými právními předpisy. Konkrétní zásady a podmínky zpracování osobních údajů společností CETIN a.s. jsou dostupné na stránce <https://www.cetin.cz/zasady-ochrany-osobnich-udaju>.

V případě dotazů k Vyjádření kontaktujte prosím asistenční linku 238 461 111.

Přílohami Vyjádření jsou:

- *Všeobecné podmínky ochrany SEK*
- *Situační výkres (obsahuje Zájmové území určené a vyznačené Žadatelem a výřezy účelové mapy SEK)*

Vyjádření vydala společnost **CETIN a.s.** dne: 1. 11. 2022.



CETIN a.s.
Českomoravská 2510/19, Libeň
190 00 Praha 9
DIČ: CZ04084063

102

Číslo jednací: 822096/22

Číslo žádosti: 0122 091 184

VŠEOBECNÉ PODMÍNKY OCHRANY SÍTĚ ELEKTRONICKÝCH KOMUNIKACÍ společnosti CETIN a.s.**1. PLATNOST VŠEOBECNÝCH PODMÍNEK**

- i) Tyto Všeobecné i podmínky ochrany sítě elektronických komunikací (dále jen „VPOSEK“) tvoří součást Vyjádření (jak je tento pojem definován níže v článku 2 VPOSEK).
- ii) V případě rozporu mezi Vyjádřením a těmito VPOSEK mají přednost ustanovení Vyjádření, pokud není těmito VPOSEK stanoveno jinak.

2. DEFINICE

Níže uvedené termíny, jsou-li použity v těchto VPOSEK a uvozeny velkým písmenem, mají následující význam:

„**CETIN**“ znamená CETIN a.s. se sídlem Českomoravská 2510/19, Libeň, 190 00 Praha 9, IČO: 04084063, zapsaná v obchodním rejstříku vedeném Městským soudem v Praze pod spz. B 20623;

„**Občanský zákoník**“ znamená zákon č. 89/2012 Sb., občanský zákoník, ve znění pozdějších předpisů;

„**POS**“ je zaměstnanec společnosti CETIN, pověřený ochranou sítě, Petr Sobotka, tel.: 606 717 056, e-mail: petr.sobotka@cetin.cz;

„**Den**“ je kalendářní den;

„**Příslušné požadavky**“ znamená jakýkoli a každý příslušný právní předpis, vč. technických norem, nebo normativní právní akt veřejné správy či samosprávy, nebo jakékoli rozhodnutí, povolení, souhlas nebo licenci, včetně podmínek, které s ním souvisí;

„**SEK**“ je síť elektronických komunikací ve vlastnictví CETIN;

„**Stavba**“ je stavba a/nebo činnosti ve vztahu, k níž bylo vydáno Vyjádření, a je prováděna Stavebníkem a/nebo Žadatelem v souladu s Příslušnými požadavky, povolená příslušným správním rozhodnutím vydaným dle Stavebního zákona;

„**Situační výkres**“ je výkres, který je přílohou Vyjádření a obsahuje Zájmové území určené a vyznačené Žadatelem v Žádosti a výřezy účelové mapy SEK;

„**Stavebník**“ je osoba takto označená ve Vyjádření;

„**Vyjádření**“ je vyjádření o existenci sítě elektronických komunikací vydané společností CETIN dne 1. 11. 2022 pod č.j. 822096/22;

„**Zájmové území**“ je území označené Žadatelem a/nebo Stavebníkem v Žádosti;

„**Stavební zákon**“ je zákon č. 183/2006 Sb., o územním plánování a stavebním řádu;

„**Zákon o elektronických komunikacích**“ je zákon č. 127/2005 Sb., o elektronických komunikacích a o změně některých souvisejících zákonů, ve znění pozdějších předpisů;

„**Žadatel**“ je osoba takto označená ve Vyjádření.

„**Žádost**“ je žádost, kterou Žadatel a/nebo Stavebník požádal CETIN o vydání Vyjádření.

3. PLATNOST A ÚČINNOST VPOSEK

Tyto VPOSEK jsou platné a účinné Dnem odeslání Vyjádření na i) adresu elektronické pošty Stavebníka a/nebo Žadatele uvedenou v Žádosti nebo ii) adresu pro doručení prostřednictvím poštovní přepravy uvedenou Stavebníkem a/nebo Žadatelem v Žádosti.

4. OBECNÁ PRÁVA A POVINNOSTI STAVEBNÍKA A/NEBO ŽADATELE

- (i) Stavebník, Žadatel je výslovně srozuměn s tím, že SEK je veřejně prospěšným zařízením, byla zřízena ve veřejném zájmu a je chráněna Příslušnými požadavky.

- (ii) Stavebník, Žadatel nebo jím pověřená třetí osoba, je povinen při provádění Stavby nebo jiných prací, při odstraňování havárií a projektování staveb, řídit se Příslušnými požadavky, správnou praxí v oboru stavebnictví a technologickými postupy a je povinen učinit veškerá nezbytná opatření vyžadovaná Příslušnými požadavky k ochraně SEK před poškozením. Povinnosti dle tohoto odstavce má Stavebník rovněž ve vztahu k SEK, které se nachází mimo Zájmové území.
- (iii) Při zjištění jakéhokoli rozporu mezi údaji v Situačním výkresu, který je přílohou Vyjádření a skutečným stavem, je Stavebník a/nebo Žadatel povinen bez zbytečného odkladu, nejpozději Den následující po zjištění takové skutečnosti, zjištěný rozpor oznámit POS.
- (iv) Případné dodatečné požadavky na úpravu a přeložení SEK zajistí společnost CETIN v souladu s ustanovením § 104 odst. 17 Zákona o elektronických komunikacích.
- (v) Stavebník, Žadatel nebo jím pověřená třetí osoba, je povinen každé poškození či krádež SEK bezodkladně, nejpozději Den následující po zjištění takové skutečnosti, oznámit takovou skutečnost dohledovému centru společnosti CETIN na telefonní číslo +420 238 464 190.
- (vi) Bude-li Stavebník, Žadatel nebo jím pověřená třetí osoba na společnosti CETIN požadovat, aby se jako účastník správního řízení, pro jehož účely bylo toto Vyjádření vydáno, vzdala práva na odvolání proti rozhodnutí vydanému ve správním řízení, je oprávněn kontaktovat POS.

5. ROZHODNÉ PRÁVO

Vyjádření a VPOSEK se řídí českým právem, zejména Občanským zákoníkem, Zákonem o elektronických komunikacích a Stavebním zákonem. Veškeré spory z Vyjádření či VPOSEK vyplývající budou s konečnou platností řešeny u příslušného soudu České republiky.

6. PÍSEMNÝ STYK

Písemným stykem či pojmem „písemně“ se pro účely Vyjádření a VPOSEK rozumí předání zpráv jedním z těchto způsobů:

- v listinné podobě;
- e-mailovou zprávou se zaručeným elektronickým podpisem dle zák. č. 227/2000 Sb., o elektronickém podpisu a o změně některých dalších zákonů (zákon o elektronickém podpisu), ve znění pozdějších předpisů;

7. ZÁVĚREČNÁ USTANOVENÍ

- (i) Stavebník, Žadatel nebo jím pověřená třetí osoba je počínaje Dnem převzetí Vyjádření povinen užít informace a data uvedená ve Vyjádření pouze a výhradně k účelu, pro který mu byla tato poskytnuta. Stavebník, Žadatel nebo jím pověřená třetí osoba není oprávněn informace a data rozmnožovat, rozšiřovat, pronajímat, půjčovat či jinak umožnit jejich užívání třetí osobou bez předchozího písemného souhlasu společnosti CETIN.
- (ii) Pro případ porušení kterékoliv z povinností Stavebníka, Žadatele nebo jím pověřené třetí osoby, založené Vyjádřením /nebo těmito VPOSEK je Stavebník, Žadatel či jím pověřená třetí osoba odpovědný za veškeré náklady a škody, které společnosti CETIN vzniknou porušením povinností Stavebníka, Žadatele nebo jím pověřené třetí osoby.

(tiskový formát A4)

Příloha k Vyjádření č.j.: 822096/22

Číslo žádosti: 0122 091 184

SITUAČNÍ VÝKRES - ZÁJMOVÉ ÚZEMÍ



LEGENDA

- hranice zájmového území k vyjádření
- NN přípojka, území s NN přípojkou CETIN
- zaměřený průběh metalického kabelu
- ⊗ zaměřený průběh optického kabelu, HDPE trubky nebo souběh optického a metalického kabelu
- nezaměřený průběh metalického kabelu
- nadzemní síť cizí
- ⊗ nezaměřený průběh optického kabelu, HDPE trubky nebo souběh optického a metalického kabelu
- RR radiové síť, ochranné pásmo radiové sítě
- nadzemní síť
- neprovozovaná síť
- C podzemní síť cizí
- ⊗ síť s NN
- kolektor, kabelovod

Kauf
 CETIN a.s.
 Českomoravská 2510/19, Libeň
 190 00 Praha 9
 DIČ: CZ04084063

102

Vyřizuje: Dundáček Petr

E-mail: petr.dundacek@t-mobile.cz

PIS PECHAL, s.r.o.
Miroslav Loučka
Lidická 1876/42
60200 Brno

Naše značka: **E55038/22**

V Praze dne: **1.11.2022**

Vyjádření a stanovení podmínek pro udělení souhlasu s umístěním stavby v ochranném pásmu sítě technické infrastruktury (TI) společnosti T-Mobile Czech Republic a.s.

Vydané podle § 101 ZÁKONA Č. 127/2005 Sb., o elektronických komunikacích a o změně některých souvisejících zákonů (zákon o elektronických komunikacích – dále jen ZEK), ve znění pozdějších předpisů a §161 zákona č. 183/2006 Sb., o územním plánování a stavebním řádu (stavební zákon) či dle dalších příslušných právních předpisů

Věc: Lávka Včelínek DUSP/PDPS

Stupeň: Prověření existence sítě

Na základě předložených projektových podkladů dáváme **souhlasné stanovisko k vydání Územního souhlasu / rozhodnutí (Stavebního povolení) a následně souhlas s realizací stavby.**

Dle předložených dokladů nedojde ke kolizi s technickou infrastrukturou společnosti **T-Mobile Czech Republic a.s.**

Toto stanovisko má platnost 1 rok a nelze prodloužit. Po uplynutí platnosti zadejte žádost o nové stanovisko na:
<https://ochranasiti.t-mobile.cz/vyjadreni/>

T-Mobile
T-Mobile Czech Republic a.s.
Tomáčkova 2144/1
148 00 Praha 4
IČ 649 49 681, DIČ CZ64949681



.....
Ochrana sítí
Technologický úsek

V další komunikaci nebo požadavku doplňujících dotazů, uvádějte do „Předmětu“ e-mailu vždy číslo jednací.

Příloha č. 1

Rekapitulace žádosti o vyjádření k existenci sítě elektronických komunikací

Číslo žádosti: **E55038/22**
Název stavby /akce: **Lávka Včelínek DUSP/PDPS**
Datum podání žádosti: **1.11.2022**
Důvod žádosti: **Proověření existence sítě**
Popis jiného důvodu žádosti: **Spojené územní a stavební řízení**
Poznámka: **Obnova vyjádření s ohledem na blížící se konec.**

Žadatel

Firma / organizace: **PIS PECHAL, s.r.o.**
IČ: **02365952**
DIČ:
Kontaktní osoba: **Miroslav Loučka**
Adresa: **Lidická 1876/42**
Město / obec: **Brno**
PSČ: **60200**
Stát:
E-mail: **loucka@pechal.cz**
Telefonní číslo: **+420775328639**

Stavebník

Firma / organizace: **Město Břeclav**
Kontaktní osoba: **Mgr. Petra Hroudná**
Adresa: **náměstí T. G. Masaryka 42/3**
Město / obec: **Břeclav**
PSČ: **69002**
Stát:
E-mail: **petra.hroudna@breclav.eu**
Telefonní číslo: **+420519311394**

Stavba

Výška nad terénem (metry): **10 m**
Projektant:
Druh stavby: **Ostatní**
Hodnota projektu:
Měsíc zahájení stavby:
Měsíc ukončení stavby:

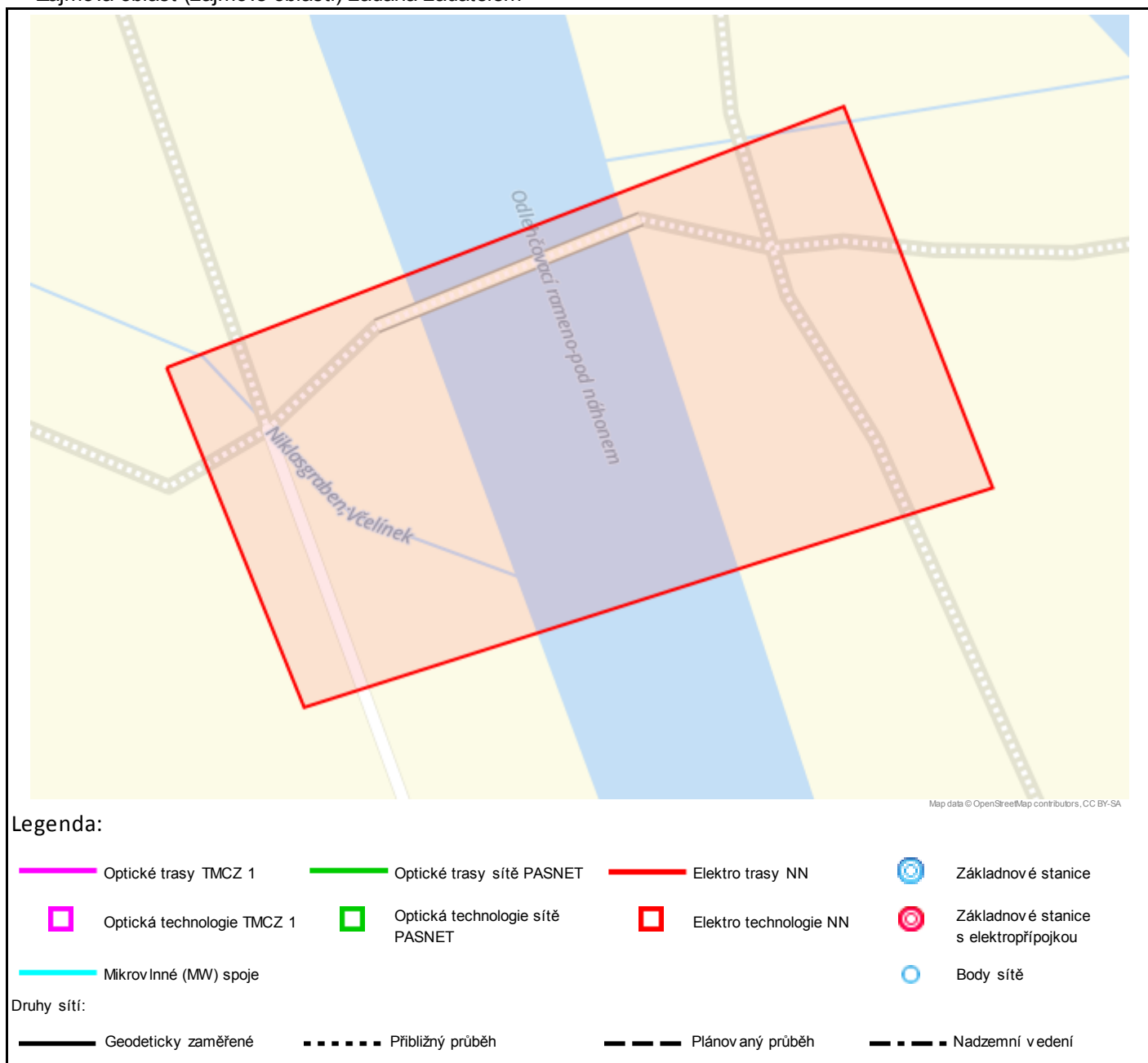
Odeslání stanoviska

E-mail: **loucka@pechal.cz**

Příloha č. 2

Situační plán

Zájmová oblast (zájmové oblasti) zadaná žadatelem



Geometrie zájmové oblasti (zájmových oblastí) žádosti ve formátu WKT a souřadnicovém systému S-JTSK. Zkopírováním textu lze geometrii zobrazit v jakémkoli softwaru podporujícím formát WKT.

POLYGON((-584274.79 -1211231.39,-584215.85 -1211215.52,-584206.72 -1211248.66,-584266.25 -1211260.96,-584274.79 -1211231.39))

PIS PECHAL, s.r.o.
Miroslav Loučka
Lidická 1876/42
602 00 Brno

V Praze, 1.11.2022

Naše zn.: **MW9910210858484421**

Věc: vyjádření k žádosti k akci **"Lávka Včelínek DUSP/PDPS"**

Společnost Vodafone Czech Republic a.s. (dále jen „Vodafone“), se sídlem Praha 5, náměstí Junkových 2, IČ: 25788001, zapsaná dne 13.8. 1999 v obchodním rejstříku vedeném Městským soudem v Praze pod spisovou značkou B.6064 a společnost Vantage Towers, s.r.o. se sídlem Závěšova 502/5, Nusle, 140 00 Praha 4, zapsaná v obchodním rejstříku vedeném u Městského soudu v Praze pod sp. zn. C 330005, IČO: 09056009, DIČ: CZ09056009 zastoupená Vodafone na základě plné moci Vám sděluje, že dle Vámi podané žádosti ze dne **1.11.2022**, která je nedílnou součástí tohoto vyjádření,

souhlasí s realizací projektu.

Ve Vámi zadaném zájmovém území a v uvedené výšce (výška stavby: 10 m, výška jeřábu: 0 m) se nenachází žádné podzemní ani nadzemní vedení.

Platnost vyjádření je **1 rok** od data vydání. Vyjádření je platné pouze v rámci předmětného projektu a pro důvod vydání vyjádření stanovený žadatelem v žádosti.

Vyjádření pozbývá platnosti uplynutím doby platnosti, změnou rozsahu zájmového území i změnou důvodu vydání vyjádření uvedeného v žádosti, to vše v závislosti na tom, která ze skutečností rozhodná pro pozbytí platnosti tohoto vyjádření nastane nejdříve. Po skončení platnosti si musíte podat novou žádost na adrese <https://www.zadostovyjadeni.cz/vodafone/>.

S pozdravem

v.z. Nora Hlásenská
Vodafone Czech Republic a. s.
náměstí Junkových 2808/2
150 00 Praha 5

Tel.: 775012847
E-mail: nora.hlasenska1@vodafone.com


Vodafone Czech Republic a.s.
náměstí Junkových 2, 155 00, Praha 5
IČO: 25788001, DIČ: CZ25788001
tel.: 776 971 111, fax: 776 971 927
-60-

Seznam příloh/přiložených souborů:
Zadost_MW9910210858484421.pdf



EG.D, a.s., Lidická 1873/36, Černá Pole, 602 00 Brno

PIS PECHAL, s.r.o.
Miroslav Loučka
Lidická 1876/42
60200 Brno

Hodonín 01.11.2022

**Vyjádření o existenci zařízení distribuční soustavy (elektrická síť)
ve vlastnictví EG.D, a.s.**

Investor stavby: Město Břeclav
Název stavby: Lávka Včelínek DUSP/PDPS
Místo stavby: KÚ Břeclav (613584), Poštorná (726346),
žadatelem vyznačené zájmové území

Toto vyjádření slouží pro informaci o stávajícím elektrickém zařízení distribuční soustavy, vlastněném a provozovaném společností EG.D, a.s., a je vyjádřením pro územní a stavební řízení. Vyjádření nenahrazuje a neuvádí připojovací podmínky. V případě, že požadujete připojení nového odběrného místa či změnu příkonu, můžete podat žádost elektronicky na www.egd.cz.

V zájmovém území se nenachází žádné zařízení ve vlastnictví EG.D, a.s.

Vyjádření má platnost do 01.11.2024.

S přátelským pozdravem

EG.D, a.s.

EG.D, a.s.
Lidická 1873/36, Černá Pole, 602 00 Brno

001

Příloha: Orazítkovaná situace s informativním zákresem sítí

EG.D, a.s.

Poskytování informací k sítím
Husova 3947/1
695 01 Hodonín
www.egd.cz

Eva Opršalová
T +420-51830-5249
eva.oprsalova@egd.cz

Naše značka
E7456-26213699

Sídlo společnosti:
Lidická 1873/36
Černá Pole
602 00 Brno
Společnost je zapsána
v Obchodním rejstříku
vedeném Krajským soudem
v Brně, v oddílu B, vložce 8477
IČ: 280 85 400
DIČ: CZ28085400

Informativní zákres sítí **elektro** k žádosti 26213699

Datum 01.11.2022

eg·d

001

EG.D, a.s.
Lidická 1873/36, Černá Pole, 602 00 Brno

**VYJÁDŘENÍ O EXISTENCI SÍTĚ ELEKTRONICKÝCH KOMUNIKACÍ
společnosti Türk Telekom International CZ s.r.o.
(„Vyjádření“)**

**A VŠEOBECNÉ PODMÍNKY OCHRANY SÍTĚ ELEKTRONICKÝCH KOMUNIKACÍ
společnosti Türk Telekom International CZ s.r.o.
(„Všeobecné podmínky ochrany SEK“)**

toto Vyjádření a Všeobecné podmínky ochrany SEK je vydané dle ustanovení § 101 zákona č. 127/2005 Sb., o elektronických komunikacích a o změně některých souvisejících zákonů, v platném znění („**Zákon o elektronických komunikacích**“), a dle ustanovení § 161 zákona č. 183/2006 Sb., o územním plánování a stavebním řádu, v platném znění („**Stavební zákon**“), a dle příslušných ustanovení zákona č. 89/2012 Sb., občanského zákoníku, v platném znění („**Občanský zákoník**“)

Číslo žádosti: TUTE02078/22 („Žádost“)

Název akce („ Stavba “)	Lávka Včelínek DUSP/PDPS	
Důvod vydání Vyjádření („ Důvod vyjádření “)	Spojené územní a stavební řízení	
Žadatel	PIS PECHAL, s.r.o., Lidická 1876/42, 60200 Brno	
Stavebník	Město Břeclav, náměstí T. G. Masaryka 42/3, 69002 Břeclav	
Katastrální území	Břeclav (613584), Poštorná (726346)	
Parcela		
Žádost o souhlas se zjednodušeným územním řízením	Ne	
Žádost o souhlas s veřejnoprávní smlouvou	Ne	
Platnost Vyjádření	Platnost vyjádření je 1 rok od data vydání.	

Žadatel Žádostí určil a vyznačil Zájmové území, jakož i určil Důvod Vyjádření.

Na základě určení a vyznačení Zájmového území Žadatelem a na základě určení Důvodu Vyjádření vydává společnost CNL INVEST s.r.o. za společnost Türk Telekom International CZ s.r.o. následující Vyjádření:

**Nedojde ke střetu se sítí elektronických komunikací (dále jen „SEK“)
společnosti Türk Telekom International CZ s.r.o.**

- (I) Na Žadatelem určeném a vyznačeném Zájmovém území se newyskytuje SEK společnosti Türk Telekom International CZ s.r.o.
- (II) Společnost Türk Telekom International CZ s.r.o. **souhlasí, aby** Stavebník a/nebo Žadatel, je-li Stavebníkem v Zájmovém území vyznačeném v Žádosti, **provedl stavbu a/nebo činnosti** povolené příslušným správním rozhodnutím vydaným dle Stavebního zákona.
- (III) Stavebník nebo jím pověřená třetí osoba je povinen řídit se Všeobecnými podmínkami ochrany SEK, které jsou nedílnou součástí Vyjádření.

Vyjádření je platné pouze pro Zájmové území určené a vyznačené Žadatelem, jakož i pro Důvod Vyjádření stanovený a určený Žadatelem v Žádosti.

Vyjádření pozbývá platnosti i) v Den konce platnosti Vyjádření, ii) změnou rozsahu Zájmového území či změnou Důvodu Vyjádření uvedeného v Žádosti a/nebo iii) jakýmkoliv porušením kterékoliv povinnosti stanovené

CNL INVEST s. r. o., Ke Klubovně 1650/9, 155 00, Praha 5, IČ: 28522648, DIČ: CZ28522648

provozovna: Ortenovo náměstí 1487/12, 170 00, Praha 7 - Holešovice

☎ +420 222 261 001, ✉ info@zadosti.cz, www.zadosti.cz, www.cnlinvest.cz

Zapsána v Obchodním rejstříku vedeného Městským soudem v Praze oddíl C, vložka 147768

Všeobecnými podmínkami ochrany SEK, to vše v závislosti na tom, která ze skutečností rozhodná pro pozbytí platnosti Vyjádření nastane nejdříve.

Společnost CNL INVEST s.r.o. vydáním tohoto Vyjádření poskytla Žadateli pro Žadatelem určené a vyznačené Zájemové území veškeré informace o SEK dostupné společnosti Türk Telekom International CZ s.r.o. ke dni podání Žádosti.

Ze strany společnosti CNL INVEST s.r.o. a Türk Telekom International CZ s.r.o. může v některých případech docházet ke zpracování Vašich osobních údajů. Ke zpracování Vašich osobních údajů dochází vždy v souladu s platnými právními předpisy. Konkrétní zásady a podmínky zpracování osobních údajů společností CNL INVEST s.r.o. jsou dostupné na stránce <https://www.cnlinvest.cz/zasady-ochrany-osobnich-udaju>.

V případě dotazů k Vyjádření kontaktujte prosím asistenční linku tel.: +420 222 261 001 nebo elektronicky e-mailem na tii@zadosti.cz

Přílohami Vyjádření jsou:

- *Žádost žadatele/stavebníka o vyjádření o existenci sítě elektronických komunikací*
- *Všeobecné podmínky ochrany SEK*
- *Informace o možném napojení na SEK ve vlastnictví společnosti Türk Telekom International CZ s.r.o.*
- *Situační výkres (obsahuje Zájemové území určené a vyznačené Žadatelem a výřezy účelové mapy SEK)*

Vyjádření vydala společnost **CNL INVEST s.r.o.** dne: **1.11.2022**



CNL INVEST s. r. o., Ke Klubovně 1650/9, 155 00, Praha 5, IČ: 28522648, DIČ: CZ28522648

provozovna: Ortenovo náměstí 1487/12, 170 00, Praha 7 - Holešovice

☎ +420 222 261 001, ✉ info@zadosti.cz, www.zadosti.cz, www.cnlinvest.cz

Zapsána v Obchodním rejstříku vedeného Městským soudem v Praze oddíl C, vložka 147768

ŽÁDOST O VYJÁDŘENÍ O EXISTENCI SÍTĚ ELEKTRONICKÝCH KOMUNIKACÍ společnosti Türk Telekom International CZ s.r.o.

Číslo žádosti: TUTE02078/22
Název stavby /akce: Lávka Včelínek DUSP/PDPS
Datum podání žádosti: 1.11.2022
Výška stavby: 10 m
Katastrální území:
Číslo parcely:
Důvod žádosti: **Spojené územní a stavební řízení**
Popis jiného důvodu žádosti: **Spojené územní a stavební řízení**
Žádost o souhlas se zjednodušeným územním řízením: **Ne**
Žádost o souhlas s veřejnoprávní smlouvou: **Ne**
Expresní vyřízení žádosti: **Ne**
Průběh vedení elektronicky: **Ne**

Žadatel

Firma / organizace: **PIS PECHAL, s.r.o.**
IČ: **02365952**, DIČ:
Kontaktní osoba: **Miroslav Loučka**
Adresa: **Lidická 1876/42**
Město / obec: **Brno**
PSČ: **60200**
Stát:
E-mail: **loucka@pechal.cz**
Telefonní číslo: **420775328639**

Stavebník

Firma / organizace: **Město Břeclav**
Kontaktní osoba: **Mgr. Petra Hroudná**
Adresa: **náměstí T. G. Masaryka 42/3**
Město / obec: **Břeclav**
PSČ: **69002**
Stát:
E-mail: **petra.hroudna@breclav.eu**
Telefonní číslo: **420519311394**

Odeslání vyjádření s dotčením sítě elektronických komunikací

Způsob odeslání: **E-mail**
E-mailová adresa: **loucka@pechal.cz**
Firma / organizace:
Kontaktní osoba:
Adresa:
Město / obec:
PSČ:
Stát:

Zájmová oblast zadaná žadatelem



Geometrie zájmové oblasti (zájmových oblastí) žádosti ve formátu WKT a souřadnicovém systému S-JTSK. Zkopírováním textu lze geometrii zobrazit v jakémkoli softwaru podporujícím formát WKT.

POLYGON((-584274.79 -1211231.39,-584215.85 -1211215.51999999,-584206.719999999 -1211248.65999999,-584266.25 -1211260.96,-584274.79 -1211231.39))

VŠEOBECNÉ PODMÍNKY OCHRANY SÍTĚ ELEKTRONICKÝCH KOMUNIKACÍ
společnosti Türk Telekom International CZ s.r.o.

1. PLATNOST VŠEOBECNÝCH PODMÍNEK

- (i) Tyto Všeobecné podmínky ochrany sítě elektronických komunikací (dále jen „VPOSEK“) tvoří součást Vyjádření (jak je tento pojem definován níže v článku 2 VPOSEK).
- (ii) V případě rozporu mezi Vyjádřením a těmito VPOSEK mají přednost ustanovení Vyjádření, pokud není těmito VPOSEK stanoveno jinak.

2. DEFINICE

Níže uvedené termíny, jsou-li použity v těchto VPOSEK a uvozeny velkým písmenem, mají následující význam:

„**Türk Telekom International CZ s.r.o.**“ se sídlem Mistrovská 597/29, Malešice, 108 00 Praha 10, IČ: 26194783, vedena u Městského soudu v Praze, odd.C, vl.111740;

„**Občanský zákoník**“ znamená zákon č. 89/2012 Sb., občanský zákoník, ve znění pozdějších předpisů;

„**POS**“ je zaměstnanec společnosti Türk Telekom International CZ s.r.o., pověřený ochranou sítě,

„**Den**“ je kalendářní den;

„**Příslušné požadavky**“ znamená jakýkoli a každý příslušný právní předpis, vč. technických norem, nebo normativní právní akt veřejné správy či samosprávy, nebo jakékoli rozhodnutí, povolení, souhlas nebo licenci, včetně podmínek, které s ním souvisí;

„**SEK**“ je síť elektronických komunikací ve vlastnictví Türk Telekom International CZ s.r.o.;

„**Stavba**“ je stavba a/nebo činnosti ve vztahu, k níž bylo vydáno Vyjádření, a je prováděna Stavebníkem a/nebo Žadatelem v souladu s Příslušnými požadavky, povolená příslušným správním rozhodnutím vydaným dle Stavebního zákona;

„**Situační výkres**“ je výkres, který je přílohou Vyjádření a obsahuje Zájmové území určené a vyznačené Žadatelem v Žádosti a výřezy účelové mapy SEK;

„**Stavebník**“ je osoba takto označená ve Vyjádření;

„**Vyjádření**“ je vyjádření o existenci sítě elektronických komunikací vydané společností CNL INVEST s.r.o.;

„**Zájmové území**“ je území označené Žadatelem a/nebo Stavebníkem v Žádosti;

„**Stavební zákon**“ je zákon č. 183/2006 Sb., o územním plánování a stavebním řádu;

„**Zákon o elektronických komunikacích**“ je zákon č. 127/2005 Sb., o elektronických komunikacích a o změně některých souvisejících zákonů, ve znění pozdějších předpisů;

„**Žadatel**“ je osoba takto označená ve Vyjádření.

„**Žádost**“ je žádost, kterou Žadatel a/nebo Stavebník požádal CNL INVEST s.r.o. o vydání Vyjádření.

3. PLATNOST A ÚČINNOST VPOSEK

Tyto VPOSEK jsou platné a účinné dnem odeslání Vyjádření na

- (i) adresu elektronické pošty Stavebníka a/nebo Žadatele uvedenou v Žádosti nebo (ii) adresu pro doručení

prostřednictvím poštovní přepravy uvedenou Stavebníkem a/nebo Žadatelem v Žádosti.

4. OBECNÁ PRÁVA A POVINNOSTI STAVEBNÍKA A/NEBO ŽADATELE

- (i) Stavebník, Žadatel je výslovně srozuměn s tím, že SEK je veřejně prospěšným zařízením, byla zřízena ve veřejném zájmu a je chráněna Příslušnými požadavky.

- (ii) Stavebník, Žadatel nebo jím pověřená třetí osoba, je povinen při provádění Stavby nebo jiných prací, při odstraňování havárií a projektování staveb, řídit se Příslušnými požadavky, správnou praxí v oboru stavebnictví a technologickými postupy a je povinen učinit veškerá nezbytná opatření vyžadovaná Příslušnými požadavky k ochraně SEK před poškozením. Povinnosti dle tohoto odstavce má Stavebník rovněž ve vztahu k SEK, které se nachází mimo Zájmové území.

- (iii) Při zjištění jakéhokoliv rozporu mezi údaji v Situačním výkresu, který je přílohou Vyjádření a skutečným stavem, je Stavebník a/nebo Žadatel povinen bez zbytečného odkladu, nejpozději Den následující po zjištění takové skutečnosti, zjištěný rozpor oznámit POS.

- (iv) Případné dodatečné požadavky na úpravu a přeložení SEK zajistí společnost Türk Telekom International CZ s.r.o. v souladu s ustanovením § 104 odst. 17 Zákona o elektronických komunikacích.

- (v) Stavebník, Žadatel nebo jím pověřená třetí osoba, je povinen každé poškození či krádež SEK bezodkladně, nejpozději Den následující po zjištění takové skutečnosti, oznámit takovou skutečnost dohledovému centru společnosti Türk Telekom International CZ s.r.o. na telefonní číslo +420226293201.

- (vi) Bude-li Stavebník, Žadatel nebo jím pověřená třetí osoba na společnosti Türk Telekom International CZ s.r.o. požadovat, aby se jako účastník správního řízení, pro jehož účely bylo toto Vyjádření vydáno, vzdala práva na odvolání proti rozhodnutí vydanému ve správním řízení, je oprávněn kontaktovat POS.

5. ROZHODNÉ PRÁVO

Vyjádření a VPOSEK se řídí českým právem, zejména Občanským zákoníkem, Zákonem o elektronických komunikacích a Stavebním zákonem. Veškeré spory z Vyjádření či VPOSEK vyplývající budou s konečnou platností řešeny u příslušného soudu České republiky.

6. PÍSEMNÝ STYK

Písemným stykem či pojmem „písemně“ se pro účely Vyjádření a VPOSEK rozumí předání zpráv jedním z těchto způsobů:

- v listinné podobě;
- e-mailovou zprávou se zaručeným elektronickým podpisem dle zák. č. 227/2000 Sb., o elektronickém podpisu a o změně některých dalších zákonů (zákon o elektronickém podpisu), ve znění pozdějších předpisů;

7. ZÁVĚREČNÁ USTANOVENÍ

(i) Stavebník, Žadatel nebo jím pověřená třetí osoba je počínaje Dnem převzetí Vyjádření povinen užít informace a data uvedená ve Vyjádření pouze a výhradně k účelu, pro který mu byla tato poskytnuta. Stavebník, Žadatel nebo jím pověřená třetí osoba není oprávněn informace a data rozmnožovat, rozšiřovat, pronajímat, půjčovat či jinak umožnit jejich užívání třetí osobou bez předchozího písemného souhlasu společnosti Türk Telekom International CZ s.r.o..

(ii) Pro případ porušení kterékoliv z povinností Stavebníka, Žadatele nebo jím pověřené třetí osoby, založené Vyjádřením /nebo těmito VPOSEK je Stavebník, Žadatel či jím pověřená třetí osoba odpovědný za veškeré náklady a škody, které společností Türk Telekom International CZ s.r.o. vzniknou porušením povinností Stavebníka, Žadatele nebo jím pověřené třetí osoby.

**Informace o možném napojení na SEK ve vlastnictví
společnosti Türk Telekom International CZ s.r.o.**

Türk Telekom International CZ s.r.o. poskytuje dle ustanovení § 161 odst. 1 Stavebního zákona tyto informace o podmínkách napojení Stavby a/nebo budovy označené v Žádosti na již existující SEK:

- (i) specifické podmínky napojení Stavby a/nebo budovy označené v Žádosti na již existující SEK Vám za společnost Türk Telekom International CZ s.r.o. poskytnou pracovníci informační linky, tel.: +420226293201 nebo e-mail: info@turktelekomint.com („**Kontaktní osoba Türk Telekom International CZ s.r.o.**“). Kontaktní osoba Türk Telekom International CZ s.r.o. pro Vás bude koordinátorem případného napojení Stavby a/nebo budovy označené v Žádosti na již existující SEK, zejména poskytne informace o technickém řešení napojení a stanoví přípojný bod na již existující SEK;
- (ii) předpokladem pro napojení Stavby a/nebo budovy označené v Žádosti na již existující SEK je získání veškerých povolení a souhlasů vyžadovaných platnými právními předpisy pro vybudování té části SEK, která je nezbytná pro napojení Stavby a/nebo budovy označené v Žádosti na již existující SEK, je-li takových povolení a souhlasů dle platných právních předpisů pro vybudování SEK třeba, a rovněž splnění veškerých technických podmínek pro napojení na již existující SEK;

Další pro Vás užitečné informace k napojení na SEK ve vlastnictví společnosti Türk Telekom International CZ s.r.o.:

- pokud Vaše Stavba bude umístována na základě správního rozhodnutí, doporučujeme žádost o vydání takového správního rozhodnutí podat tak, aby žádost obsahovala rovněž stavbu přípojky k SEK;
- doporučujeme stavbu přípojky k SEK v žádosti o vydání správního rozhodnutí označit jako stavební objekt - „SO trasa SEK společnosti Türk Telekom International CZ s.r.o.“;
- trasu přípojky k SEK a místo napojení přípojky k SEK na již existující SEK společnosti Türk Telekom International CZ s.r.o. konzultujte prosím s Kontaktní osobou Türk Telekom International CZ s.r.o.;
- v případě, že jste dali na naše doporučení, a Vaše žádost o vydání správního rozhodnutí k umístění Stavby obsahovala rovněž stavbu přípojky k SEK, informujte Kontaktní osobu Türk Telekom International CZ s.r.o. o nabytí právní moci správního rozhodnutí vydaného na Stavbu a stavbu přípojky k SEK, společnost Türk Telekom International CZ s.r.o. se s Vámi dohodne na postoupení práv a povinností vyplývajících ze správního rozhodnutí na stavbu přípojky k SEK a zajistí výstavbu přípojky k SEK;
- stavíte-li budovu a/nebo je-li budova podstatně rekonstruována, mějte na paměti, že taková budova musí být vybavena fyzickou infrastrukturou uvnitř budovy, která umožní zavedení sítě elektronických komunikací až do koncového bodu sítě v prostoru budovy, který užívá koncový uživatel, budova musí být vybavena přístupovým bodem budovy - upozorňujeme, že se jedná o požadavky stanovené právním předpisem, zákonem č. 194/2017 Sb., o opatřeních ke snížení nákladů na zavádění vysokorychlostních sítí elektronických komunikací a o změně některých souvisejících zákonů;
- doporučujeme provést přípravu budovy na následné vybudování vnitřních komunikačních rozvodů (např. trubkováním ve zdivu) nebo vybudovat vlastní komunikační rozvody umožňující napojení k SEK;
- stavíte-li budovu, mějte na paměti, že tato musí umožňovat vstup silnoproudých a komunikačních kabelů do budovy, umístění rozvodných skříní a provedení vnitřních silnoproudých a komunikačních rozvodů až ke koncovým bodům sítě. Vnitřní komunikační rozvody musí splňovat požadavky na zabezpečení proti zneužití;
- společnost Türk Telekom International CZ s.r.o. Vám nabízí zhotovení typového projektu pro realizaci vnitřních rozvodů, koncového bodu sítě a řešení vstupu vedení SEK ke koncovému bodu sítě. Máte-li o zhotovení takového typového projektu zájem, prosím obraťte se na Kontaktní osobu Türk Telekom International CZ s.r.o., dohodne s Vámi vše potřebné.

Požadujete-li jakékoliv další informace o možném napojení Stavby a/nebo budovy označené v Žádosti na již existující SEK, prosíme kontaktujte Kontaktní osobu Türk Telekom International CZ s.r.o..

Od: Bata Radek AGROTEC <bata@agrotec.cz>
Odesláno: úterý 1. listopadu 2022 8:33
Komu: loucka@pechal.cz
Předmět: FW: Žádost o vyjádření č. 2022381696 - Loučka Miroslav - PIS PECHAL, s.r.o. - (Y52353 č. 2022381696)

Dobrý den,

Společnost AGROTEC a.s. zde neviduje žádné inženýrské sítě.

Děkuji

S přání hezkého dne.

Radek Baťa
Vedoucí správy budov

AGROTEC a. s.
Brněnská 74 . 693 01 Hustopeče, www.agrotec.cz
tel.: +420 519 402 169, mob.: +420 724 341 592
IČ: 00544957, zapsaná v OR u KS v Brně pod sp.zn. B 138.



Tento e-mail a jakékoliv k němu připojené dokumenty mohou být důvěrné a jsou určeny pouze jeho adresátům. Jestliže jste obdržel(a) tento e-mail omylem, informujte laskavě neprodleně jeho odesílatele. Obsah tohoto emailu i s přílohami a jeho kopie vymažte ze svého systému. Nejste-li zamýšleným adresátem tohoto emailu, nejste oprávněni tento email jakkoliv užívat, rozšiřovat, kopírovat či zveřejňovat. Odesílatel e-mailu neodpovídá za eventuální škodu způsobenou modifikacemi či zpožděním přenosu e-mailu.

V případě, že je tento e-mail součástí obchodního jednání:

- vyhrazuje si odesílatel právo ukončit kdykoliv jednání o uzavření smlouvy, a to z jakéhokoliv důvodu i bez uvedení důvodu,
- a obsahuje-li nabídku, je adresát oprávněn nabídku bezodkladně přijmout; Odesílatel tohoto e-mailu (nabídky) vylučuje přijetí nabídky ze strany příjemce s dodatkem či odchylkou,
- trvá odesílatel na tom, že příslušná smlouva je uzavřena teprve výslovným dosažením shody na všech jejích náležitostech,
- odesílatel tohoto emailu informuje, že není oprávněn uzavírat za společnost žádné smlouvy s výjimkou případů, kdy k tomu byl písemně zmocněn nebo písemně pověřen a takové pověření nebo plná moc byly adresátovi tohoto emailu případně osobě, kterou adresát zastupuje, předloženy nebo jejich existence je adresátovi či osobě jím zastoupené známa.

From: info@utilityreport.eu <info@utilityreport.eu>
Sent: Tuesday, November 1, 2022 8:26 AM
To: Bata Radek AGROTEC <bata@agrotec.cz>
Subject: Žádost o vyjádření č. 2022381696 - Loučka Miroslav - PIS PECHAL, s.r.o. - (Y52353 č. 2022381696)

Dobrý den,

žádám Vás o vyjádření k technické infrastruktuře.

Důvod žádosti: Spojené územní a stavební řízení

Název akce: Lávka Včelínek DUSP/PDPS

Žádost a případné přílohy jsou ke stažení zde:

<https://utilityreport.eu/collect/GetZipForSubjectTI?id=rOaw61Fpf4Yrxk7EjImI%2Fw%3D%3D>

S pozdravem

PIS PECHAL, s.r.o.

Miroslav Loučka

Lidická 1876/42

60200 Brno

e-mail: loucka@pechal.cz

(Žádost byla zaslána prostřednictvím služby UtilityReport. Pokud chcete reagovat, nepoužívejte tlačítko Odpovědět. Kontakt na žadatele naleznete výše v e-mailu.)

Zákaznické centrum služby UtilityReport

e-mail: info@mawis.eu

telefon: +420 251 618 458

Vzniká Digitální technická mapa České republiky (DTM ČR).

Přináší správcům TI nové povinnosti. Podívejte se na [webové stránky DTMČR](#), které podrobně vysvětlují problematiku z pohledu vlastníků a správců technické infrastruktury.

Pořádáme **bezplatné online semináře**. Přihlásit se můžete [zde](#).

Quantcom, a.s.
Křižíkova 237/36a
186 00 Praha 8-Karlín
IČ:28175492
DIČ:CZ28175492
Tel:226204111

PIS PECHAL, s.r.o.
Lidická 1876/42
Brno - Černá Pole
602 00

Naše značka
CR1085558

Vyřizuje / Linka
Kopřivová / 226204111

Vystaveno
1.11.2022

Věc : Vyjádření k dokumentaci pro všechny stupně projektové dokumentace

Název akce/stavby : Lávka Včelínek DUSP/PDPS, k.ú. Břeclav (Břeclav) 613584.

Na základě Vaší žádosti Vám sdělujeme následující :

Ve Vašem zájmovém území

se v současné době nenachází síť elektronických komunikací (dále jen SEK)


ve vlastnictví a správě společnosti Quantcom, a.s.

K Vámi předloženému záměru nemáme námitek, souhlasíme s vydáním rozhodnutí ve všech stupních projektové dokumentace.

Platnost tohoto vyjádření je 1rok od jeho vydání.

Při změně rozsahu stavby je nutno požádat naši organizaci o nové vyjádření k existenci sítě elektronických komunikací.

S přátelským pozdravem

 **Quantcom**
Quantcom, a.s.
Křižíkova 36a/237, 186 00 Praha 8 - Karlín
IČO: 28175492 DIČ: CZ28175492

PIS PECHAL, s.r.o.
Miroslav Loučka
Lidická 1876/42
602 00 Brno

Naše značka:
11847/22/OVP/N

Datum:
1.11.2022

Toto vyjádření je vydáváno ve smyslu zákona č. 458/2000 Sb. a zákona č. 183/2006 Sb.,
má platnost 2 roky od data jeho vydání.

Věc: Lávka Včelínek DUSP/PDPS

okres: Břeclav
k.ú.: Břeclav

NEZASAHUJE do bezpečnostního pásma VTL plynovodu a ochranného pásma
telekomunikačního vedení NET4GAS, s.r.o.

V další korespondenci uvádějte vždy číslo našeho vyjádření.

NET4GAS, s.r.o.
Na Hřebenech II 1718/8, P.O.BOX 22
140 21 Praha 4 - Nusle
IČ: 27260364
DIČ: CZ27260364 (43)



Aleš Novák
Manažer, Dokumentace soustavy

Žádosti o vyjádření k VTL plynovodům a telekomunikačnímu vedení NET4GAS, s.r.o. zasílejte pomocí
elektronické podatelny: www.net4gas.cz (Přepavní soustava - Žádost o vyjádření).

Příloha k vyjádření: 11847/22/OVP/N

Seznam souřadnic předmětu vyjádření:

Souřadnice jsou uvedeny v souřadnicovém systému jednotné trigonometrické sítě katastrální (S-JTSK).

Polygon č. 1 / 1

Y [m]	X [m]
584274.790	1211231.390
584215.850	1211215.520
584206.720	1211248.660
584266.250	1211260.960

Miroslav Loučka
PIS PECHAL, s.r.o.
Lidická 1876
602 00 Brno

(dále jen „žadatel“)

Číslo žádosti	Naše značka	Vyřizuje / linka / e-mail	Místo odeslání / dne
202209664	09664/2022/CEPS	Michal Rotbauer / +420381107239 / rotbauer@ceps.cz	Praha / 1. 11. 2022

Stanovisko vlastníka technické infrastruktury (přenosové soustavy) k podmínkám dotčených ochranných pásem podle zákona č. 183/2006 Sb., stavební zákon

Název záměru: Lávka Včelínek DUSP/PDPS (dále jen „Záměr“)

Stanovisko se vydává jako podklad pro: Společné řízení (Stanovisko použitelné v řízeních dle § 94s Stavebního zákona.)

Vážený žadateli,

na základě Vaší žádosti o vydání stanoviska podle zákona č. 183/2006 Sb., stavební zákon pro Váš Záměr Vám sdělujeme, že v území označeném Vaším polygonem (viz příloha č. 1 a 2 tohoto stanoviska) se nenachází žádné zařízení přenosové soustavy, ani jeho ochranné pásmo.

Proto nemáme k Záměru připomínky a se Záměrem souhlasíme.

Toto stanovisko má platnost do 01. 11. 2024

Vedeme elektřinu nejvyššího napětí

S pozdravem

ČEPS, a.s.



ČEPS, a.s.
Elektrárenská 774/2
101 52 Praha 10
DIČ: CZ25702556

Přílohy:

- 1) Polygon zájmového území*
- 2) Seznam parcel a katastrálních území dotčených polygonem zájmového území*

Vedeme elektřinu nejvyššího napětí



ceps

5 m

měřitko	1:500
datum	01.11.2022
vyhotovil	Michal Rotbauer
číslo jednací	09664/2022/CEPS

- Nadzemní vedení 400 kV
- Nadzemní vedení 220 kV
- Nadzemní vedení 110 kV
- Ochranné pásmo vedení
- Stožárové místo
- Převodní trasa transformátorů
- Vlečka pro přepravu transf.
- Elektrická stanice
- Ochranné pásmo stanice
- Optický kabel

Příloha č. 2 - Seznam parcel a katastrálních území dotčených polygonem zájmového území

Kód katastrálního území	Katastrální území	Parcelní číslo
613584	Břeclav	6093
613584	Břeclav	6188
613584	Břeclav	6190

Město Břeclav
náměstí T. G. Masaryka 42 /3
69002 Břeclav

Váš dopis značky / ze dne	Naše značka	Vyřizuje	Místo odeslání / dne
0000117243 / 01.11.2022	UPTS/OS/318272/2022	Václav Kučera	Praha / 04.11.2022

Věc: Vyjádření k existenci podzemních sítí spol. České Radiokomunikace, a.s.

Účel: Spojené územní a stavební řízení

Akce: Lávka Včelínek DUSP/PDPS

K Vaší žádosti Vám po prošetření aktuálního stavu našich podzemních sítí sdělujeme, že na Vámi vyznačeném území nedojde ke styku s žádným podzemním vedením/zařízením v naší správě.

Z hlediska stávající zájmů Českých Radiokomunikací a.s. nemáme ke shora uvedenému záměru žádné námítky či připomínky.

S pozdravem

Za správnost:


České Radiokomunikace a.s.
Skokanská 2117/1
169 00 Praha 6
(53)

Simona Hulíková
Specialista ochrany sítě

Příloha: Daňový doklad

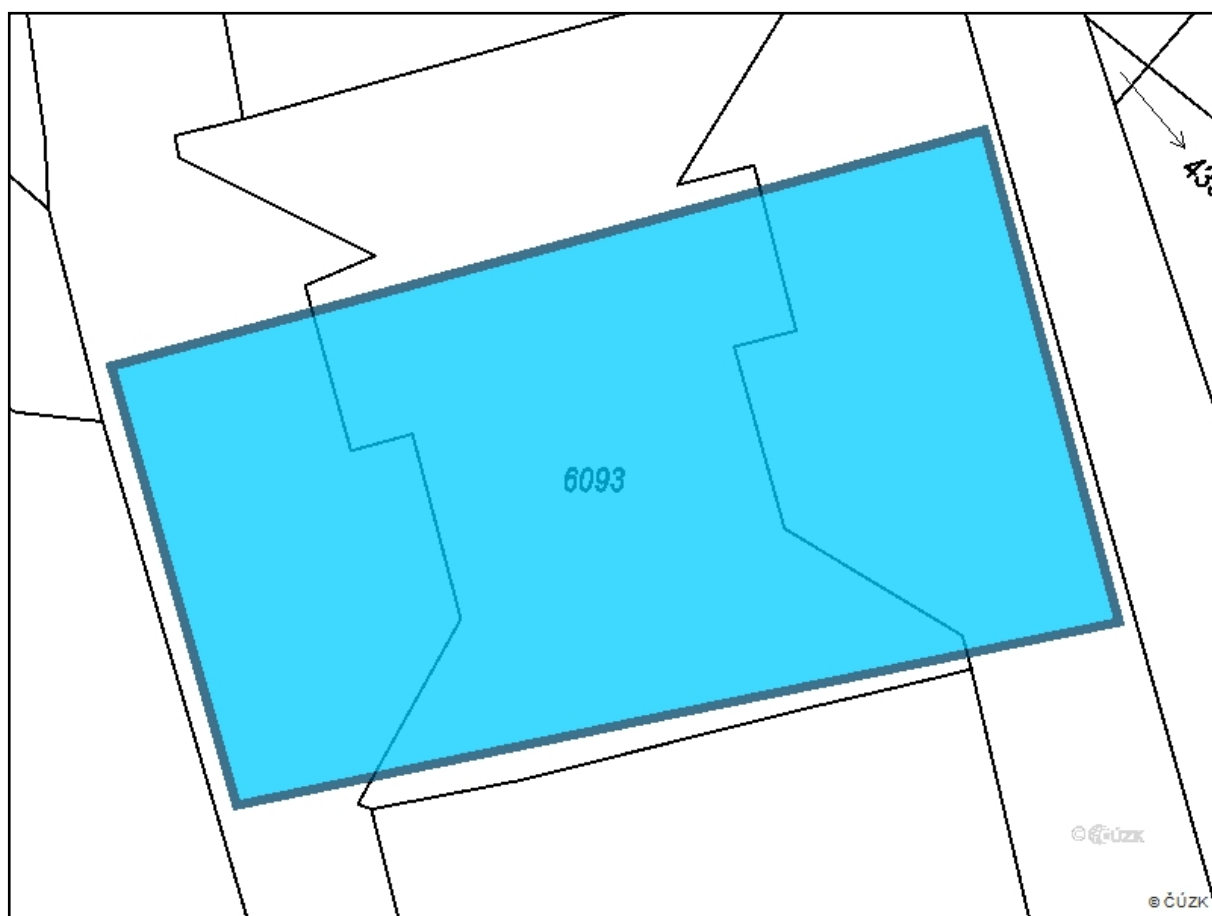
Platnost tohoto vyjádření je jeden rok od data vystavení, tj. do 04.11.2023

PIN: 1669

Úhradu částky za vyjádření proveďte na účet Českých Radiokomunikací, a.s. Číslo účtu Českých Radiokomunikací, a.s. vč. variabilního symbolu naleznete na přiloženém Zjednodušeném daňovém dokladu.

Žádost č. j. UPTS/OS/318272/2022

Zájmové území



Poznámka: Upozorňujeme Vás, že toto stanovisko **NELZE** uplatnit pro umístění a provoz větrných elektráren.

Naše zn.: VYJNEJ-2022-13817-01
Vyřizuje: Miluše Svobodová
Telefon: 533 383 339
Mobil: 733 123 327
E-mail: miluse.svobodova@nej.cz

PIS PECHAL, s.r.o.
Miroslav Loučka
Lidická 1876
60200 Brno

V Praze dne 4. 11. 2022

VYJÁDŘENÍ O EXISTENCI SÍTĚ ELEKTRONICKÝCH KOMUNIKACÍ společnosti Nej.cz s.r.o.

Žadatel(ka), společnost PIS PECHAL, s.r.o., Lidická 1876, 60200 Brno (dále jen "žadatel") podal(a) dne 1. 11. 2022 žádost o vyjádření ke stavební akci nazvané

Lávka Včelínek DUSP/PDPS

přičemž stanovil(a) důvod žádosti a oblast dotčeného zájmového území, v němž bude stavba probíhat. Na základě určení a vyznačení zájmového území a na základě stanovení důvodu pro vydání vyjádření vydává společnost Nej.cz s.r.o., Kaplanova 2252/8, 148 00 Praha 4, jakožto vlastník technické infrastruktury v souladu s ustanovením § 101 zákona č. 127/2005 Sb., o elektronických komunikacích a o změně některých souvisejících zákonů (zákon o elektronických komunikacích), ve znění pozdějších předpisů a § 161 zákona č. 183/2006 Sb., o územním plánování a stavebním řádu (stavební zákon) či dle dalších příslušných právních předpisů a v souladu s příslušnými ustanoveními zákona č. 89/2012Sb. občanského zákoníku v platném znění, následující vyjádření:

Ve vyznačeném zájmovém území se nenachází vedení a zařízení sítě elektronických komunikací (dále jen „SEK“) společnosti Nej.cz s.r.o.


Společnost Nej.cz s.r.o. souhlasí s předmětnou stavební akcí a zároveň souhlasí s vydáním příslušného správního rozhodnutí stavebním úřadem pro povolení předmětné stavební akce (rozhodnutí o umístění stavby, stavební povolení či jiné).

Další ustanovení a informace:

- Vyjádření je platné pouze pro zájmové území určené a vyznačené žadatelem. Změní-li se zájmové území či dojde-li ke změnám v projektové dokumentaci, je nutno požádat o nové vyjádření!
- **Platnost vyjádření je 1 rok od vydání, vyjádření tedy pozbývá platnosti dnem 4. 11. 2023**

- Platnost vyjádření nelze prodloužit a je nutné vždy žádat o vystavení nového vyjádření.
- Upozorňujeme, že zpracovatel nenese odpovědnost za škody, které by mohly vzniknout nesprávně či neúplně poskytnutými údaji včetně nesprávného či neúplného zákresu zájmového území. Žadatel bere na vědomí, že jakékoliv poskytnuté informace o síti Nej.cz s.r.o. smí být použita pouze k účelu, pro který byla poskytnuta (nejčastěji ve věci spojené se zpracováním projektové dokumentace, získáním povolení od stavebního úřadu a realizaci stavební akce). Případná námi poskytnutá data není povoleno používat k jiným účelům (zejména rozmnožovat a půjčovat, prodávat či pronajímat třetím stranám, používat jako zdroj pro své informační systémy, ani je používat jako podklad při projektování jiných staveb).
- Dotazy, oznámení či žádosti o sdělení kontaktu na techniky Nej.cz s.r.o. směřujte na pracovníka ochrany sítě (POS). Tím je osoba, která vydala toto vyjádření (viz kontakt níže). Pro doručování písemností použijte adresu níže v dokumentu.

V Praze dne 4. 11. 2022



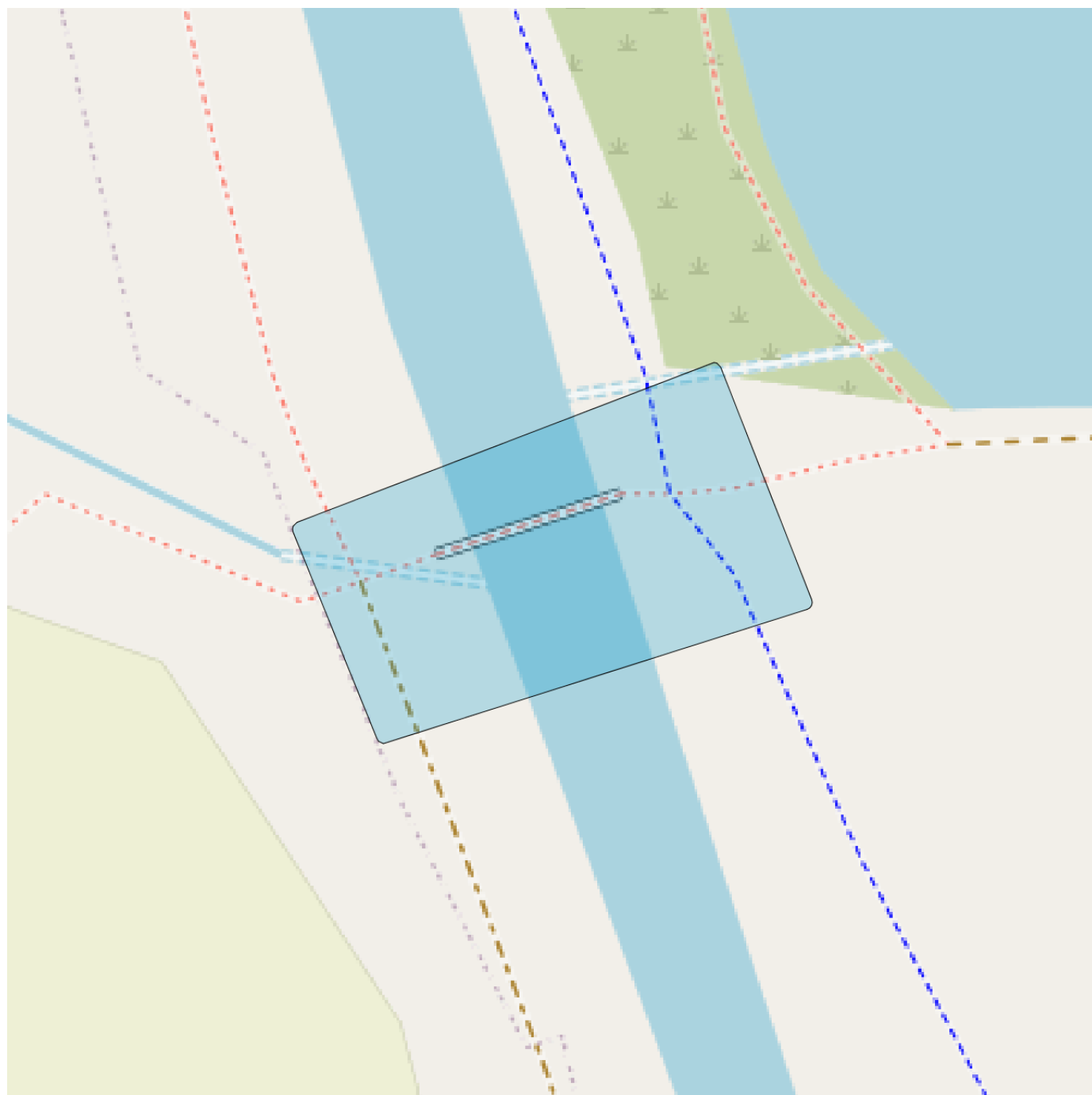
Miluše Svobodová
specialista technické dokumentace
tel.: 533 383 339
mob.: 733 123 327
e-mail: miluse.svobodova@nej.cz

Sídlo společnosti:
Nej.cz s.r.o.
Kaplanova 2252/8
148 00 Praha 4

Adresa pro doručování písemností:
Nej.cz s.r.o.,
pobočka Brno
Pálavské nám. 4343/11
628 00 Brno – Židenice

Přílohy:

1x zákres zájmového území

**Legenda:**

	Rozsah zájmového území		Zemní koaxiální vedení, nezaměřené
	Zemní optické vedení, zaměřené		Nadzemní koaxiální vedení (převěš)
	Zemní optické vedení, nezaměřené		Koaxiální trasa v kolektoru / kabelovodu
	Nadzemní optické vedení (převěš)		Koaxiální trasa vedená vnitřkem domu
	Optická trasa v kolektoru / kabelovodu		Pronajaté zemní koaxiální vedení
	Cizí zemní trasa, v níž jsou pronajata optická vlákna		Pronajaté nadzemní koaxiální vedení
	Cizí nadzemní trasa, v níž jsou pronajata optická vlákna		Metalické vedení
	Cizí kolektorová trasa, v níž jsou pronajata optická vlákna		Plánované vedení pod ÚR
	Optická trasa vedená vnitřkem domu		HDP trubky zaměřené
	Zemní koaxiální vedení, zaměřené		HDP trubky nezaměřené
			Plánované vedení v projekci

PIS PECHAL, s.r.o.

Loučka Miroslav

Lidická 1876/42

60200 Brno

Váš dopis zn. / ze dne:	Vaše e-mailová adresa:	naše č.j. / sp. zn.:	vyřizuje / kontakt:	Hodonín, dne:
2022381696 1.11.2022	loucka@pechal.cz	895/22 V/2020/540	Simona Suchánková E: suchankovas@mnd.cz	4. listopadu 2022

Vyjádření – Lávka Včelínek Břeclav DUSP/PDPS

Vážený pane Loučko,

k Vaší žádosti o vyjádření k existenci sítí pro stavbu „Lávka Včelínek Břeclav DUSP/PDPS“ na p.č. 6093 v k.ú. Břeclav (Břeclav) za účelem spojeného územního a stavebního řízení sdělujeme, že naše původní vyjádření č.j. 1010/20, spis.zn. V/2020/540 zůstává v platnosti, a tedy s vydáním společného územního rozhodnutí a stavebního povolení

souhlasíme.

S pozdravem



Bc. Pavel Vlček

Ředitel Provozně – technického úseku

MND a.s.



MND a.s.
Úprkova 807/6,
695 01 Hodonín, CZ
IČ: 28483006
DIČ: CZ699003312

Příloha:

- vyjádření MND a.s. č.j. 1010/20 ze dne 23.11.2020

Teplo Břeclav s.r.o., 17. listopadu 1a, 690 02 Břeclav

PIS PECHAL, s.r.o.
Miroslav Loučka
Lidická 1876/42
60200 Brno

VÁŠ DOPIS ZNAČKY/ZE DNE
2022381696

NAŠE ZNAČKA

VYŘIZUJE/TEL.
Dlouhý/606727209

BŘECLAV
4.11.2022

VĚC: Vyjádření k technické infrastruktuře

Na základě vaší žádosti ze dne 1.11. 2022 ohledně akce „Lávka Včelínek DUSP/PDPS“ Vám sdělujeme, že k projektové dokumentaci a stavbě nemáme námitek. V uvedené lokalitě nevlastníme ani neprovozujeme inženýrské sítě.
Platnost vyjádření je 12 měsíců.

S pozdravem

Vladimír Dlouhý, MBA
vedoucí provozu

TEPLO Břeclav s.r.o.
Břeclav, 17. listopadu 1a, PSČ 69002
Tel.: 519 322 479
IČ: 25543571, DIČ: CZ25543571
3



PIS PECHAL, s.r.o.
Lidická 1876/42
602 00 Brno - Černá Pole

NAŠE Č. J.
2022381696

VYŘIZUJE
Hana Meškanová
380 422 572

ČESKÉ BUDĚJOVICE
29. 11. 2022

Na základě Vaší žádosti o vyjádření k sítím - **Lávka Včelínek DUSP/PDPS** v k.ú. Břeclav (Břeclav) 613584 ze dne 01. 11. 2022 Vám sdělujeme, že v uvedených lokalitách (předložená dokumentace s vyznačeným zájmovým územím)

NEDOJDE

ke střetu s našimi datovými sítěmi a nemáme k ní žádné připomínky.

Toto vyjádření je platné po dobu 6 měsíců od vystavení provozovatelem POV.

S pozdravem



Hana Meškanová
Správa optické sítě
hana.meskanova@starnet.cz

příloha: Faktura – daňový doklad

PIS PECHAL, s.r.o.
Miroslav Loučka
Lidická 1876/42
602 00 Brno

Naše značka: 282/2022/JB

Vyřizuje: Ing. Brzobohatý

Datum: 15.11.2022

Žádost o vyjádření k akci – „Lávka Včelínek DUSP/PDPS“

Společnost LAMA GAS & OIL s.r.o., Čajkovského 4320/44b, 695 01 Hodonín, IČ: 25317911, Vám sděluje, že v předloženém zákresu zájmového území **se nenachází žádná zařízení ve vlastnictví popřípadě správě společnosti LAMA GAS & OIL s.r.o. a ani nejsou dotčeny žádné oprávněné zájmy společnosti.**

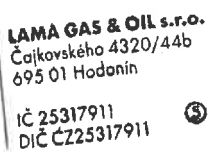
Stanovisko je vydáváno pro účely územního řízení k umístění stavby, změně využití území, stavebního řízení, realizaci stavby a má platnost 24 měsíců ode dne jeho vydání.

S pozdravem

 
LAMA GAS & OIL s.r.o.
Čajkovského 4320/44b
695 01 Hodonín
IČ 25317911
DIČ CZ25317911 ④

Ing. Zdeněk Svoboda
prokurista
LAMA GAS & OIL s.r.o.

67/69



PIS PECHAL, s.r.o.

Miroslav Louka

Lidická 1876/42

602 00 Brno

Vaše značka

Naše značka

1412202324

Vy izuje

St edisko dokumentace SITEL

V Praze dne

01.11.2022

V c: Vyjád ení k existenci technické infrastruktury

– podzemního komunika ního vedení a za ízení ve ejné komunika ní síti

Stavba:

Lávka V elínek DUSP/PDPS

– Zájmové území stavby vyzna eno ve Vaší žádosti

Spole nost **OPTILINE a.s.** se sídlem Mlýnská 22/4, Bubene , 160 00 Praha 6, zastoupena spole ností SITEL, spol. s r.o., se sídlem Baarova 957/15, Praha 4, PS 140 00 (dále jen "SITEL"), Vám sd luje, že ve vyzna eném zájmovém území se nenachází žádná podzemní komunika ní vedení a za ízení ve ejné komunika ní síti ve vlastnictví spole nosti OPTILINE a.s.

Souhlasíme s vydáním pro tyto ú ely: Ohlášení stavby, Rozhodnutí o umíst ní stavby, Slou ené územní a stavební ízení, Stavební povolení, Ve ejnoprávní smlouvy, Zjednodušené územní ízení, Územní souhlas.

Toto vyjád ení má platnost 1 rok ode dne vydání.

V p ípad další korespondence uvád jte naše íslo jednací.

S pozdravem

P ílohy: polohopisný plán

Kopie: žádné



Datum podání žádosti: **23.11.2022**

Naše značka:

Datum vystavení: **30.11.2022**

PIS PECHAL, s.r.o.

Lidická 1876/42

60200 Brno

Vyjádření k realizaci komunikací (chodníky, silnice)

Název stavby (akce)

Lávka Včelínek

Zájmové území

Katastr: **Břeclav**

Parcela: **6093, 6188, 6190**

Stavebník

Jméno: **Město Břeclav**

Adresa: **náměstí T. G. Masaryka 42/3, 690 02
42/3
69002 Břeclav**

Předmětem akce je novostavba lávky přes odlehčovací rameno Dyje v k.ú. města Břeclav, která bude součástí cyklostezky Břeclav – Poštorná.

Lávka o délce NK 22,54 m je tvořena konstrukcí o jednom prostém poli. Nosná konstrukce je tvořena dvojicí plnostěnných Vierendeelových nosníků. Pochozí plocha bude opatřena přímopochozí izolací. Volná šířka na lávce je 3,0 m. Lávka je kolmá.

Vodovody a kanalizace Břeclav, a.s. (dále jen VaK Břeclav) vydává k předložené dokumentaci následující stanovisko:

- 1) Realizací výše uvedeného záměru nedojde k dotčení zařízení v majetku nebo provozování společnosti Vodovody a kanalizace Břeclav, a.s.

S vydáním územního rozhodnutí a stavebního povolení pro stavbu "Lávka Včelínek" za předpokladu splnění výše uvedených požadavků **souhlasíme**.

Platnost tohoto stanoviska je omezena na 2 roky od data vystavení.



DiS Miroslav Šnajdr
Technik vyjadřování